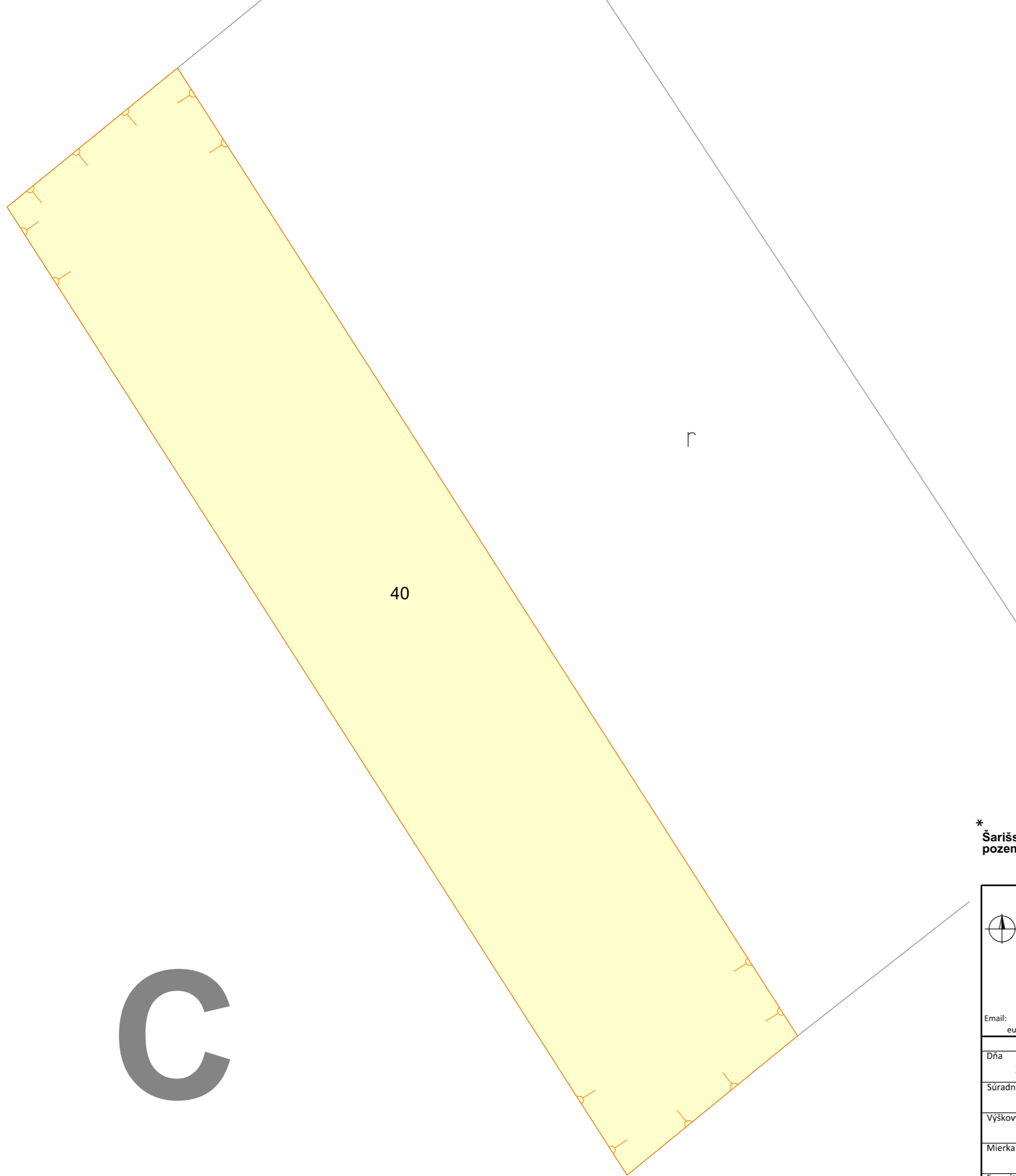


OBVOD NA ÚČELY VYROVNANIA








Správne hranice



1 - Chmeľov


Legenda:

-  KLDAPMER stav z mapovania
komisionálne odsúhlasené
hranice druhov pozemko
-  KLDAPAR - stav C KN
-  Výškopis - vrstevnica
-  OBVOD JPÚ POS
hranica obvodu JPÚ POS
-  - orná pôda



1 : 800

* Šarišská Trstená - vysporiadanie majetkovoprávnych vzťahov k pozemkom s prítomnosťou MRK, postupom JPU

| | | | | | |
|---|--|--------------------------------|--|--------------------|---|
|  EuroGeo - CADaster s.r.o. geodézia a kartografia EuroGeo - CADaster s.r.o. Czambelova 2, 040 01 Košice IČO: 36 771 902 Email: eurogeocadaster@eurogeocadaster.sk | Prešovský | Okres Prešov | Obec Chmeľov | | |
| | Katastrálne územie Chmeľov | Názov projektu JPÚ POS * | Správny orgán OÚ Prešov, Pozemky a lesy | | |
| | Názov etapy Všeobecné zásady funkčného usporiadania územia v obvode pozemkových úprav | Začiatok prác 9/2025 | | | |
| | Názov grafickej časti Mapa návrhu funkčného usporiadania územia | Koniec prác 3/2026 | | | |
| Vyhotožil | | Oprávnený projektant | | Autorizačne overil | |
| Dňa 20.3.2026 | Meno a priezvisko Ing. Gergely Szabó | Dňa 20.3.2026 | Meno a priezvisko Ing. Gergely Szabó | Dňa 20.3.2026 | Meno a priezvisko Ing. Gergely Szabó |
| Súradnicový systém | S-JTSK | pečiatka a podpis | | pečiatka a podpis | |
| Výškový systém | BpV | | | | |
| Mierka | 1 : 550 | | | | |
| Formát | A3 | | | | |
| Číslo časti / počet častí | 1/2 | | | | |