

Hlavné mesto Slovenskej republiky Bratislava



ÚZEMNÝ PLÁN HLAVNÉHO MESTA SLOVENSKEJ REPUBLIKY BRATISLAVY

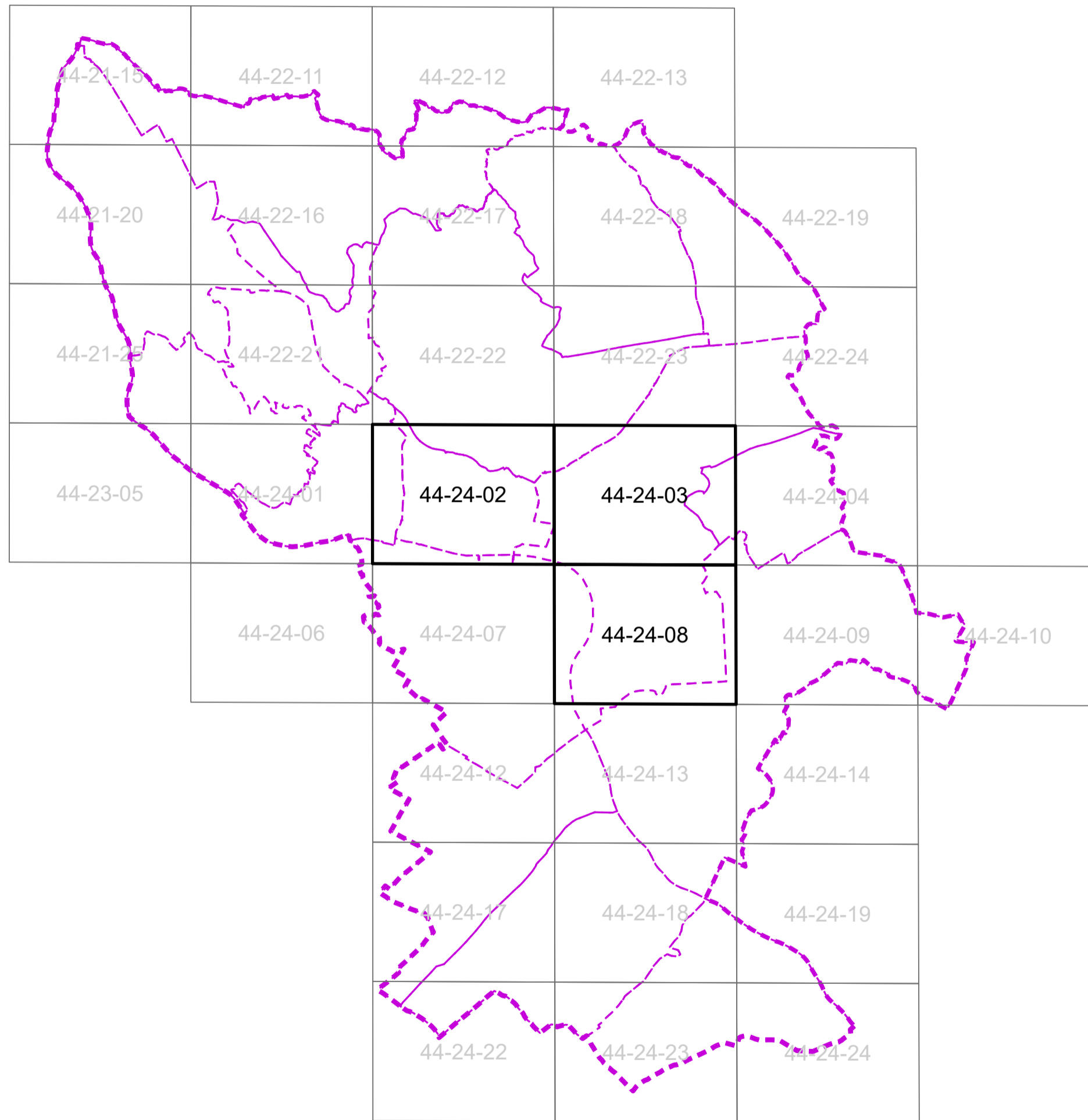
ZMENY A DOPLNKY - NÁVRH

ZaD 16

Verejnoprospešné stavby a stavby vo verejnom záujme
- schéma zariadení dopravnej, technickej infraštruktúry a odpadového hospodárstva

Mierka 1:10 000

Marec 2026



LEGENDA

- Administratívne hranice**
- štátna hranica
 - hranica mesta
 - hranice katastrálnych území MČ
 - hranica intravilánu k 1.1.1990
- Body VPS**
- VT - Vodné toky a vodné plochy
 - V - Zásobovanie vodou
 - D - Trasy a zariadenia dopravy
 - TK - Telekomunikácie
 - T - Zásobovanie teplom
 - RP - Ropovody a produktovody
 - K - Odkanalizovanie
 - KO - Kolektory
 - E - Zásobovanie elektrickou energiou
 - OH - Zariadenia odpadového hospodárstva
 - P - Zásobovanie plynom
- Komunikačná sieť**
- diaľnice a rýchlostné komunikácie - FT A1
 - rýchlostné komunikácie - FT A2
 - zberné komunikácie - FT B1
 - zberné komunikácie - FT B2 a B3
 - obslužné komunikácie - FT C1
 - hlavné cyklistické trasy
- Komunikačná sieť - mimoúrovňové križovatky**
- mimoúrovňové križovatky - FT A1
 - mimoúrovňové križovatky - FT A2
 - mimoúrovňové križovatky - FT B1
 - mimoúrovňové križovatky - FT B2 a B3
 - mimoúrovňové križovatky - FT C1
- Komunikačná sieť - trasy v tuneloch**
- Diaľnice a rýchlostné komunikácie - FT A1
 - rýchlostné komunikácie - FT A2
 - Zberné komunikácie - FT B1
 - Zberné komunikácie - FT B2 a B3
 - obslužné komunikácie - FT C1 + C s MHD
- Systém MHD**
- nosný systém MHD - špeciálna dráha
 - stanice nosného systému MHD - špeciálna dráha
- Železničné trate**
- železničné trate
 - vlečky
 - vysokorýchlostné trate
 - vysokorýchlostné trate - podzemné trasy
 - železničné tunely
 - podzemné železničné stanice
- Funkčné plochy**
- zastavané územie
 - vodné toky a plochy
 - les a ostatný LPF
 - krajinná zeleň a mestské zeleň
 - rekreácia v prírodnom prostredí
 - ochranná a izolačná zeleň
 - poľnohospodárska zeleň a pôdy
 - plochy námestí a ostatné komunikačné plochy

Poznámka

Postup pri vyhľadávaní konkrétnej VPS:

- výber konkrétnej VPS v zozname, ktorý je uvedený v kap. č.16 v textovej časti C ÚPN,
- lokalizácia konkrétnej VPS na "Schéme VPS" podľa jej symbolu a čísla (napr. D4, E10, V4). Jednotlivé systémy TI sú rozlíšené farebne.
- vyhľadanie podrobnejšej informácie o VPS, (napr. trasa, dĺžka, dimenzia, rozsah areálu, označenie) v príslušnom samostatnom výkrese daného systému

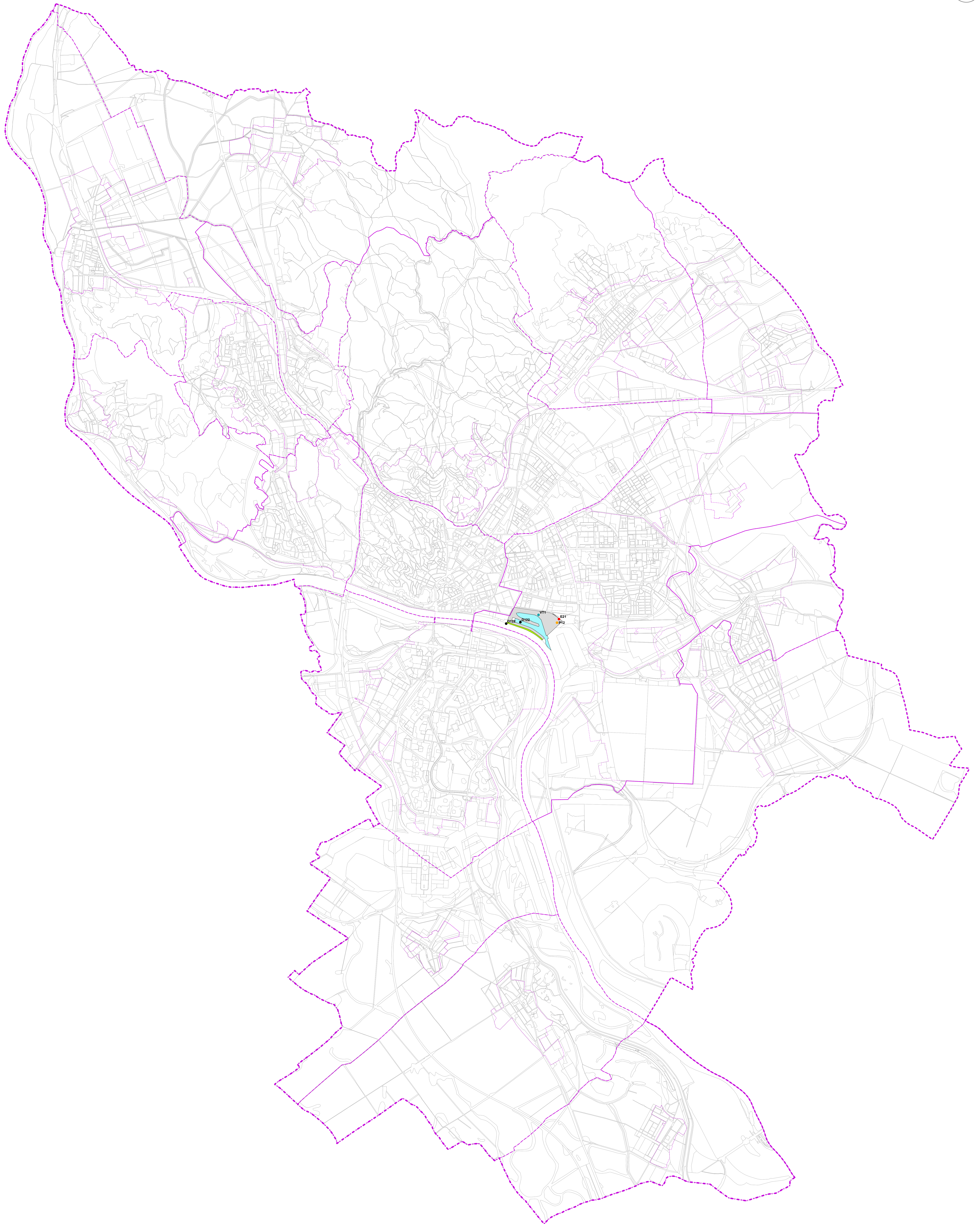

Legenda zmien a doplnkov 16 ÚPN hl.m. SR Bratislavy

D56 označenie zmeny v grafike výkresu (popis v priloženej tabuľke)

Poznámka - zmeny bez číselného označenia sú označené v príslušných výkresoch ZaD 16

ZaD 16**Verejnoprospešné stavby a stavby vo verejnom záujme**

| Zmena č. | Mestská časť | Druh stavby | Zmeny a doplnky |
|-----------------|---------------------|-------------------------------------|--|
| D122 | Ružinov | Zariadenia vodnej dopravy | • osobný prístav a mestská marína v zóne Zimný prístav |
| VT1 | Ružinov | Vodné toky a protipovodňová ochrana | • preložka ľavobrežnej ochrannnej hrádze a riešenie protipovodňovej ochrany v Zimnom prístave, |
| P12 | Ružinov | Zásobovanie plynom | • preložka VTL 4,0 MPa plynovodu v lokalite Zimný prístav |
| E21 | Ružinov | Zásobovanie elektrickou energiou | • navrhovaná zmena trasovania navrhovaného káblového elektrického vedenia 110kV v lokalite Zimný prístav |



Mierka 1:30 000