

Obec Jablonka



Program hospodárskeho rozvoja a sociálneho rozvoja obce Jablonka na roky 2024 - 2030

s výhľadom do roku 2040

Spracovateľ

Kopaničiarsky región – miestna akčná skupina
M.R. Štefánika 560/4
907 01 Myjava
tel: 034/653 83 44
www.kopaniarskyregion.sk



© Obec Jablonka, december 2023

Obsah

1 ÚVODNÁ ČASŤ.....	5
1.1 Úvod.....	5
1.2 Poslanie dokumentu PHRSR Jablonka 2024 – 2030	5
1.3 Východiskové dokumenty.....	6
2 ANALYTICKÁ ČASŤ.....	8
2.1 ZÁKLADNÉ ÚDAJE.....	8
2.2 PRÍRODNO-ENVIRONMENTÁLNA ANALÝZA.....	9
Geomorfológia územia	9
Klimatické podmienky.....	9
Pôdne podmienky a pôdny fond	10
Flóra a fauna	10
Ochrana prírody	11
Ovzdušie	11
Hodnotenie kvality vôd.....	11
Lesy a pôda	12
Hluk	12
Odpadové hospodárstvo.....	12
Ekosystémové služby.....	14
2.3 SOCIO-EKONOMICKÁ ANALÝZA	14
Ľudské zdroje.....	14
Ekonomika územia	22
Bývanie a bytový fond.....	25
Občianska vybavenosť	26
Ostatné služby.....	29
2.4 ÚZEMNO-TECHNICKÁ ANALÝZA	29
Základná charakteristika obce z pohľadu širších vzťahov.....	29
Rozvojové plochy	30
2.5 SWOT ANALÝZA.....	31
3 STRATEGICKÁ ČASŤ	34
4 IMPLEMENTAČNÁ ČASŤ	39
4.1 PROJEKTOVÉ ZÁMERY A AKTIVITY	39
Priorita 1: Ekonomický rozvoj obce	39

Priorita 2: Rozvoj občianskej vybavenosti.....	44
Priorita 3: Zvýšenie kvality životného prostredia	50
4.2 FINANČNÝ PLÁN	52
4.3 AKČNÝ PLÁN.....	53
4.4 MONITOROVANIE A HODNOTENIE	53
5 ZÁVER.....	56

1 ÚVODNÁ ČASŤ

1.1 Úvod

Program hospodárskeho rozvoja a sociálneho rozvoja obce Jablonka pre roky 2024 - 2030 s výhľadom do roku 2040 (ďalej aj „PHRSR“, resp. „PRM Jablonka“) je prejavom záujmu obce Jablonka o udržateľný rozvoj územia s dôrazom na kvalitu života, atraktivitu územia a o koordináciu s relevantnými kľúčovými aktérmi (stakeholderi). Dokument je aktualizáciou existujúcej stratégie obce reflektujúcej nové priority, procesy a inštitucionálne rámce spojené s prípravou na čerpanie zdrojov EŠIF pre obdobie 2021 – 2027 zakotvené v Programe Slovensko a s ním súvisiacich metodických materiáloch.

PHRSR Jablonka je vypracovaný v zmysle zákona č. 539/2008 Z.z. o podpore regionálneho rozvoja v aktuálnom znení, v súlade s odporúčanou Metodikou tvorby a implementácie programov hospodárskeho rozvoja a sociálneho rozvoja regiónov, programov rozvoja obcí a skupín obcí s uplatnením princípov udržateľného smart (inteligentného, rozumného) rozvoja Ministerstva investícií, regionálneho rozvoja a informatizácie SR pre programové obdobie po roku 2020 a v súlade s Metodikou a inštitucionálnym rámcom tvorby verejných stratégií, ktorá bola schválená Uznesením vlády SR č. 197/2017 z 26. apríla 2017.

Pri jeho vypracovávaní spracovatelia v spolupráci so zadávateľom reflektujú súčasné potreby a požiadavky územia a zároveň očakávania obyvateľov v otázkach budúceho rozvoja obce. Osobitné zameranie na jednotlivé špecifické problematiky rozvoja obce a návrh stratégie, cieľov a opatrení na ich rozvoj vyplývajú jednak z analýzy dostupných získaných štatistických, resp. faktografických dát, jednak z poznatkov získaných prostredníctvom dotazníkového prieskumu zameraného na otázky kvality života v obci Jablonka, jednak z konzultácií so samotnými zástupcami obce a jeho odborných pracovísk. Všetky získané informácie a požiadavky boli zosumarizované a pri tvorbe PHRSR sa na ne prihliadalo.

Dokument takisto reflektuje výsledky a priebeh implementácie doterajších existujúcich politik obce pri vypracovávaní strategických dokumentov – či už komplexných alebo sektorových, ktoré boli priebežne prijímané a realizované v uplynulých rokoch. Ich východiská a výstupy sa stali jednými z analytických podkladov aj pre PHRSR, ktorý má ambíciu integrujúceho dokumentu ako podkladu pre ďalšiu aktualizáciu nadväzujúcich územnoplánovacích stratégií a dokumentov pre nasledujúce obdobie v reakcii na meniace sa globálne i lokálne výzvy. (Územný plán, plán udržateľnej mobility, stratégia adaptácie na klimatickú zmenu, stratégie vzdelávania, poskytovania sociálnych služieb a podobne.)

K spracovaniu tohto dokumentu boli prizvaní externí experti, ktorí ho vypracovali v spolupráci s obcou Jablonka. Všetky dostupné analytické podklady boli pretavené do návrhu implementačného plánu, ktorý je kľúčovým predmetom tohto dokumentu.

1.2 Poslanie dokumentu PHRSR Jablonka 2024 – 2030

Poslaním dokumentu PHRSR Jablonka je zadefinovať víziu obce a vypracovať k nej prislúchajúcu stratégiu rozvoja, ktorá by prostredníctvom implementácie konkrétnych opatrení a aktivít výrazne prispela k rozvoju lokálnej ekonomiky a kvalite života obyvateľov.

Zameriava sa najmä na podporu rozvoja konkurencieschopnosti, partnerstiev, rozvoj obce ako inteligentnej obce (smart village), na celkový rozvoj kvality života, zlepšenie ekosystémových služieb, ako aj celkového manažmentu územia so špeciálnym dôrazom na verejné priestory, priestorov na voľnočasové a športové aktivity, mobilitu a manažment odpadov.

Naplnenie definovanej vízie, špecifických cieľov až po jednotlivé opatrenia a aktivity sa uskutočňujú v navrhnutom časovom a finančnom harmonograme, ktorý je flexibilný – so schopnosťou v každom čase operatívne zareagovať na aktuálny stav technických, finančných či inštitucionálnych možností ich zabezpečenia. V tomto zmysle je PHRSR Jablonka otvoreným dokumentom, pripraveným kontinuálne reagovať na neočakávané situácie vedúce k prípadnej zmene scenára rozvoja obce, plynúcej tak z prostredia obce, ako i okolitého prostredia. Táto flexibilita je dosahovaná postupmi definovanými v implementačnej časti dokumentu. Predmetom tohto dokumentu je zhodnotenie doterajšieho procesu implementácie vybraných opatrení z iných strategických dokumentov obce a ich aktualizácia na ďalšie obdobie s ohľadom na súčasnú situáciu a stav rozvoja obce.

1.3 Východiskové dokumenty

Program hospodárskeho rozvoja a sociálneho rozvoja obce Jablonka je súčasťou sústavy základných dokumentov podpory regionálneho rozvoja v Slovenskej republike. Táto sústava je členená na strategické a programové dokumenty vypracovávané na úrovni štátu, sektorov, samosprávnych krajov, regiónov a obcí a programové dokumenty Európskej únie

Základné východiskové dokumenty na miestnej úrovni:

- Program hospodárskeho a sociálneho rozvoja obce Jablonka na roky 2015 - 2022,
- Mapové podklady,
- Záverečný účet obce Jablonka za rok 2022,

Základné východiskové dokumenty na regionálnej úrovni:

- Koncepcia rozvoja cestovného ruchu v regióne pod Veľkou Javorinou a Bradlom,
- Stratégia budovania cyklochodníkov a cyklotrás v Kopaničiarskom a Hornáckom regióne,
- Vytrasovanie jazdeckých ciest v Kopaničiarskom a Hornáckom regióne,
- Integrovaná stratégia rozvoja územia Kopaničiarskeho regiónu pre roky 2015-2022,
- Spoločná príhraniční strategie udržiteľného rozvoje Hornácka-Kopanic pro léta 2014-2020
- Stratégia rozvoja bežeckého lyžovania a zimnej turistiky v Bielych Karpatoch pre obdobie 2014 – 2020.

Základné východiskové dokumenty na úrovni kraja:

- Program hospodárskeho, sociálneho a kultúrneho rozvoja TSK 2013-2023,
- Integrovaná územná stratégia Trenčianskeho samosprávneho kraja pre programové obdobie 2021-27
- Plán dopravnej obslužnosti na obdobie rokov 2020 - 2025 s výhľadom do roku 2030

- Koncepcia rozvoja sociálnych služieb Trenčianskeho samosprávneho kraja do roku 2030
- Plán udržateľnej mobility Trenčianskeho samosprávneho kraja (horizont do roku 2050)
- Cyklostratégia TSK na roky 2016 - 2030
- Stratégia rozvoja vidieka TSK 2014-2020
- Akčný plán udržateľného energetického rozvoja TSK na roky 2013-2020
- Správa o stave znečisťovania ovzdušia v Trenčianskom kraji v roku 2013,
- Regionálna inovačná stratégia TSK 2013-2020.

Základné východiskové dokumenty na národnej úrovni

- Partnerská dohoda na roky 2021 – 2027,
- Program Slovensko 2021- 2027
- Program rozvoja vidieka SR 2014 - 2020
- Program cezhraničnej spolupráce Interreg Slovenská republika – Česká republika 2021 – 2027
- Plán obnovy a odolnosti SR
- Program rozvoja vidieka SR 2014 - 2020
- Strategický plán Spoločnej poľnohospodárskej politiky pre roky 2023 – 2027

2.2 PRÍRODNO-ENVIRONMENTÁLNA ANALÝZA

Geomorfológia územia

Katastrálne územie obce Jablonka sa nachádza na 48°43' severnej zemepisnej šírky a 17°36' východnej zemepisnej dĺžky. Územne patrí do Trenčianskeho samosprávneho kraja, okres Myjava.

Susedí s mestom Myjava na západe, s obcou Polianka a Prieipasné na juhu, s obcou Krajné – časť Matejovec na východe a s obcou Kostolné a Rudník na severe. Zo západnej strany obec chráni vrch Surovín a z juhu najvyšší bod obce, vrch Lipovec.

Z geomorfologického hľadiska sa kataster obce Jablonka nachádza v provincii Západné Karpaty a v oblasti Slovensko-moravské Karpaty. Obec leží uprostred Myjavskej pahorkatiny. Nadmorská výška v strede obce je 330 m n. m., v chotári 250 - 498 m n. m.

Charakter územia je pahorkatinno - vrchovinný. Na západnej strane obce sa nachádza vrch Surovín (478 m. n. m.) a na juhu najvyšší bod obce, vrch Lipovec (499 m. n. m.).

Geologickú stavbu charakterizujú flyšové sedimenty, ktoré sa vyvrásnili koncom starších treťohôr a sú typickým rytmickým striedaním ílovcov, vápenatých pieskovcov a hnedých pôd. Povrch chotára tvoria staršie treťohorné pieskovce, ílovce, vápence, zlepenice, mladšie druhohorné vápence a pieskovce.

Voda - kvalita povrchových a podzemných vôd

Katastrálne územie obce Jablonka patrí do povodia rieky Váh. Obcou preteká potok Jablonka s dĺžkou 33 km, ktorý pramení v Myjavskej pahorkatine a je pravostranným prítokom rieky Váh. Vo viacerých kartografických dielach sa za hlavný tok považuje Matejovský potok a horný tok Jablonky po sútok s ním sa potom označuje ako Korytárka, ktorá je tak považovaná za ľavostranný prítok Jablonky.

Oblasť riešeného územia obce je chudobná na zásoby podzemných vôd, dajú sa využiť iba na lokálne zásobovanie obyvateľstva.

Klimatické podmienky

Prevažná časť územia Malých Karpát, Myjavskej pahorkatiny a Bielych Karpát patrí do mierne teplej klimatickej oblasti. Podnebie je z hľadiska zrážok mierne vlhké až vlhké s miernou zimou. So stúpajúcou nadmorskou výškou zrážok pribúda. Podľa Klimatického atlasu SHMÚ (1961-2010) patrí obec Jablonka do regiónu, kde:

Priemerný ročný úhrn zrážok: 701-800 mm;

Priemerný sezónny počet dní so snehovou pokrývkou: 61 – 75 dní;

Priemerná ročná teplota: 8 - 9 °C;

Priemerná ročná rýchlosť vetra: 2 – 4 m/s.

Pôdne podmienky a pôdny fond

Ako najzávažnejší problém danej lokality sa javí ohrozenie poľnohospodárskej pôdy eróziou. Nestabilnými územiami sú strmé svahy Bielych Karpát. V regióne je najviac ohrozených území vodnou eróziou. Príčinou daného stavu je nevhodné usporiadanie štruktúry krajiny – nadmerná rozloha ornej pôdy na úkor pasienkov a lúk, veľké hony, výrub remízok.

Celková výmera územia obce je 1258,69 ha. Z toho tvorí 767,15 ha poľnohospodárska pôda, čo predstavuje 60,95 % z celkového územia obce. Nepoľnohospodárska pôda teda tvorí 39,05 % - 491,54 ha.

Podrobnejšiu štruktúru pôdneho fondu obsahuje Tabuľka 2 Pôdny fond v roku 2014 a v roku 2022.

Orná pôda (37,78%) spolu s lesnými pozemkami (31,33%) zaberajú najväčšiu časť celkovej výmery územia.

Pôdy patria do výrobného typu jačmenno - zemiakárskeho. Sadia sa tu prevažne zemiaky, kukurica, obiloviny (jačmeň, pšenica, raž, ovos).

Tabuľka 2 Pôdny fond v roku 2014 a v roku 2022

Pôdny fond	2014		2022	
Pôdny fond	Rozloha (ha)	Rozloha (%)	Rozloha (ha)	Rozloha (%)
	1258,6878		1258,6878	
Poľnohospodárska pôda:				
- Orná pôda	475,98	37,82	475,59	37,78
- TTP	190,03	15,1	190,09	15,10
- Záhrady	51,44	4,09	51,47	4,09
- Ovocný sad	50	3,97	49,99	3,97
Spolu poľnohospodárska pôda	767,45	60,97	767,15	60,95
Nepoľnohospodárska pôda:				
- Lesné pozemky	394,35	31,33	394,35	31,33
- Vodné plochy	10,19	0,81	10,19	0,81
- Zastavané plochy	58,07	4,61	58,40	4,64
- Ostatné plochy	28,63	2,27	28,60	2,27
Spolu nepoľnohospodárska pôda	491,24	39,03	491,54	39,05
Celkom pôda	1258,69	100,00	1258,69	100,00

Zdroj: ŠÚ SR

Flóra a fauna

Samotný názov obce vznikol od slova jablň, ktoré sa vyskytovali v minulosti v obci a jej okolí v hojnom počte. V obci boli významné aj pasienky, na ktorých sa chovali ovce. Dnes sú v katastrálnom území zastúpené najmä lesné porasty. Najväčšie plochy predstavujú dubovo-bukové lesy karpatské. Na juhu chotára je miešaný les, inde len ostrovčeky borovic.

Z lovnej zveri je najpočetnejšia srnčia a jelenia zver. Z vtáctva je to d'ateľ veľký a prostredný, pinka, kukučka a iné. Na poliach a lúkach sa nachádzajú menšie hlodavce: hraboš poľný, syseľ obyčajný, zajac poľný. Potok je zarybnený pstruhom.

Ochrana prírody

V zmysle zákona č. 543/2002 Z.z. o ochrane prírody a krajiny v znení neskorších právnych predpisov sa na území Slovenskej republiky rozlišuje päť stupňov územnej ochrany, pričom pre každý stupeň sa určujú činnosti, ktoré podliehajú súhlasu orgánov ochrany prírody, alebo sú v určitých územiach obmedzené alebo zakázané. Tento zákon definuje ochranu prírody ako predchádzanie a obmedzovanie zásahov, ktoré ohrozujú, poškodzujú alebo ničia podmienky a formy života, prírodné dedičstvo, vzhľad krajiny, znižujú jej ekologickú stabilitu, ako aj odstraňovanie následkov takýchto zásahov. Ďalej tento zákon upravuje druhovú ochranu, ochranu drevín, pôsobnosť orgánov štátnej správy a obcí, práva a povinnosti právnických a fyzických osôb a zodpovednosť za porušenie povinností na úseku ochrany prírody a krajiny.

Kataster obce Jablonka patrí medzi menej znečistené územia Slovenska. Obec má vybudovaný vodovod a fungujúci systém zberu a separácie odpadu. Kanalizácia v obci nie je vybudovaná.

V katastrálnom území obce sa nenachádzajú osobitne chránené územia.

V rámci sústavy chránených území členských krajín Európskej únie **Natura 2000**, ktorej cieľom jej vytvorenia je zachovanie prírodného dedičstva rozoznávame 2 typy území:

- osobitne chránené územia – vyhlasované na základe smernice o vtácoch – v národnej legislatíve: **chránené vtáčie územia**;
- osobitné územia ochrany – vyhlasované na základe smernice o biotopoch – v národnej legislatíve: **územia európskeho významu**.

V obci Jablonka sa však takéto územia nenachádzajú.

Ovzdušie

Na území obce v súčasnom období kvalita ovzdušia nie je výraznejšie narušená. Nenachádzajú sa tu veľké zdroje znečisťovania.

Znečistenie ovzdušia môže spôsobovať kúrenie uhlím v rodinných domoch a takisto výfukové plyny z automobilovej dopravy, ktorých koncentrácia v poslednom období prudko rastie.

Hodnotenie kvality vôd

Obec má vybudovanú verejnú vodovodnú sieť, prostredníctvom ktorej je obec zásobovaná kvalitnou pitnou vodou.

V obci sa nenachádza kanalizácia ani čistička odpadových vôd. Majitelia žump, septikov sú povinní likvidovať kaly v čistiarnach odpadových vôd na vlastné náklady a u organizácie, ktorá je poverená zberom tohto odpadu.

Lesy a pôda

V záujmovom území sa nachádzajú najmä dubovo-hrabové lesy karpatské. V povodí sú to vrbovo-topoľové lesy a v horských oblastiach sa vyskytujú bresty, hraby, duby, buky a jasene.

Ako najzávažnejší problém sa javí ohrozenie poľnohospodárskej pôdy eróziou. Nestabilnými územiami sú strmé svahy Bielych Karpát. V regióne je najviac ohrozených území vodnou eróziou. Príčinou daného stavu je nevhodné usporiadanie štruktúry krajiny – nadmerná rozloha ornej pôdy na úkor pasienkov a lúk, veľké hony, výrub remízok.

Hluk

Kvalitu životného prostredia výrazne ovplyvňuje hluk, ktorý možno považovať za jeden zo závažných faktorov negatívne pôsobiacich na zdravotný stav obyvateľstva. Zdrojom pre životné prostredie a najmä obytné prostredie sú doprava, priemyselné prevádzky, stavebná činnosť a drobné prevádzky.

Ochrana obyvateľstva pred nadmerným hlukom a vibráciami je ošetrená zákonom č. 272/1994 Z.z. o ochrane zdravia ľudí. Prípustná hodnota hluku od roku 1997 je 60 dB pre dennú dobu a 50 dB pre nočnú dobu.

V rámci obce Jablonka sa významný zdroj trvalého hluku nenachádza, miernu intenzitu hluku spôsobuje cestná premávka pozdĺž cesty II/499 a, ktorá prechádza obcou.

Okrem toho, že doprava je výrazným zdrojom hluku v krajine, nepriaznivo pôsobí aj pri záberoch prirodzených ekosystémov a následnej degradácii pôdneho fondu.

Odpadové hospodárstvo

Nakladanie s odpadmi v území obce upravuje a riadi Všeobecné záväzné nariadenie Obce Jablonka č. 3/2013 o odpade. Obec Jablonka nie je prevádzkovateľom vlastných zariadení na zhodnocovanie, úpravu a zneškodňovanie odpadov.

Odber nebezpečných odpadov zabezpečuje obec Jablonka prostredníctvom zberných nádob umiestnených vo dvore Obecného úradu. Na odber ostatných druhov odpadov má obec Jablonka uzatvorené zmluvy s firmami Zberné suroviny, a.s. (Senica), Kuruc Company (Veľké Lovce), Fruit (Poriadie), Fal com (NMnV). Zneškodnenie komunálnych odpadov zabezpečuje K.O.S., s.r.o., Kostolné. Stavebný odpad obec vyváža na skládku v Hrašnom LOBBE Doliny.

Obec pravidelne likviduje nelegálne skládky odpadu a taktiež zabezpečuje poriadok pri hlavnej ceste, kde dochádza k znečisťovaniu životného prostredia vplyvom automobilovej dopravy.

Pozitívom v sledovanom období je klesajúce množstvo celkového odpadu a negatívom klesajúca miera vytriedenia. Podrobný prehľad odpadov je v tabuľke číslo 3 Množstvo odpadu v rokoch 2017-2022.

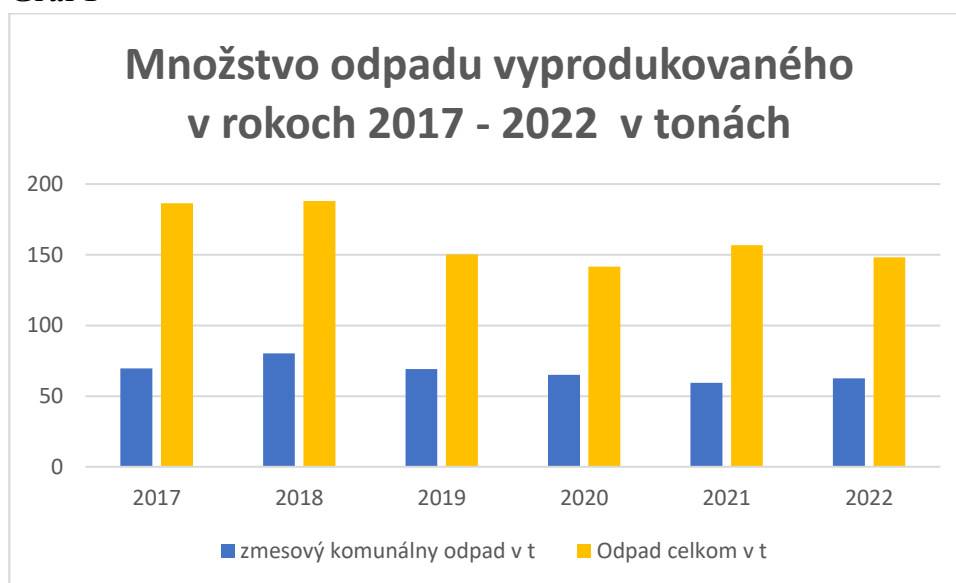
Environmentálnymi záťažami, s ktorými sa bude potrebné v budúcnosti vysporiadať sú aj čierne skládky, ktoré však v čase spracovania PHSR obec neevidovala.

Tabuľka 3 Množstvo odpadu v rokoch 2017-2022

Množstvo odpadu/rok v t	2017	2018	2019	2020	2021	2022
Zmesový KO	69,56	80,35	69,22	65,01	59,38	62,61
Objemový KO	16,92	5,90	16,70	19,20	17,18	14,88
Vytriedené zložky KO	10,02	21,76	24,31	17,35	28,27	22,66
BIO/BRKO	90,00	80,00	40,00	40,00	52,00	48,00
Celkové množstvo odpadu	186,50	188,01	150,23	141,56	156,83	148,15
Úroveň vytriedenia	53,63	54,12	42,80	40,51	51,18	47,69

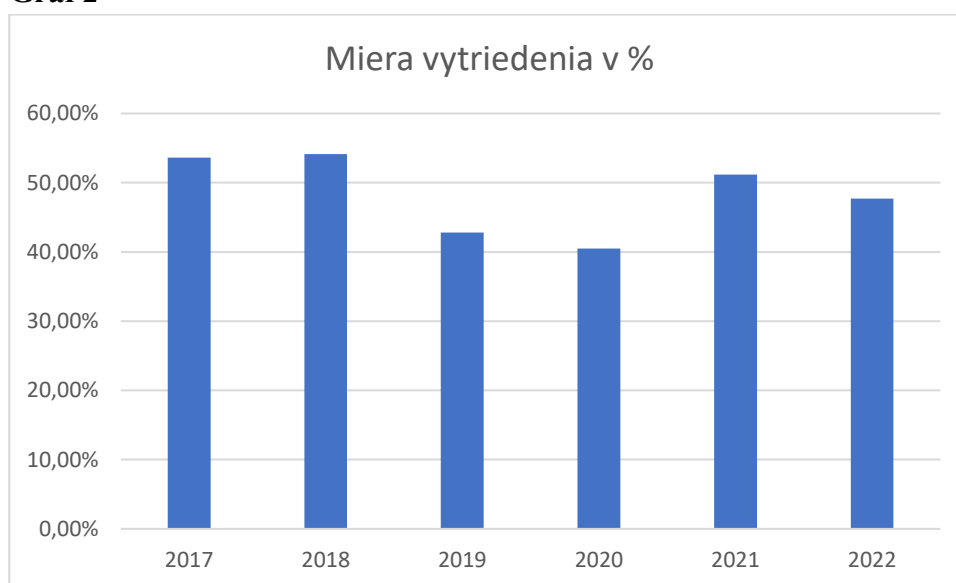
Zdroj: Obec Jablonka

Graf 1



Zdroj: Obec Jablonka

Graf 2



Zdroj: Obec Jablonka

Ekosystémové služby

Pravdepodobný budúci vývoj klímy znamená aj pre oblasť Jablonky, že bude nevyhnutné očakávať dôsledky globálnej zmeny klímy. Ich prejavy sú v náraste priemerných teplôt, poklese zrážkových úhrnov, snehovej pokrývky a poklese relatívnej vlhkosti vzduchu. Pravdepodobne pôjde aj o prehlbovanie extrémov prejavujúcich sa v intenzite zrážok a povodní a naopak, dlhotrvajúcich období sucha, so sprievodným javom poklesu prietoku riek a zníženia pôdnej vlhkosti.

Za tejto situácie je nevyhnutné prijímať účinné opatrenia na zmiernenie dopadov zmeny klímy, predovšetkým v podobe zelenej a modrej infraštruktúry v sídelnom prostredí, ktorá má zároveň potenciál posilniť ekonomickú výkonnosť územia.

Prvky zelenej infraštruktúry ako sú parky, zeleň v zástavbe, komunikáciách, cintorínoch, brehové porasty, chmeľnice, záhradkárske oblasti, trvalo trávnaté porasty, nelesná drevinová vegetácia, remízky, neudržiavaná zeleň, lesné porasty, orná pôda, a pod. majú potenciál regulovať mikroklimu, zabezpečiť cirkuláciu vzduchu, tlmiť nárazový vietor, znižovať prašnosť a hlučnosť, filtrovať vodu, znižovať riziko povodní po privalových dažďoch, znižovať energetickú náročnosť (formou tienenia v lete, a tepelnej izolácie v zime) ako aj prispievať k ukladaniu uhlíka vo vegetácii a pôde (uhlík je zložkou hlavného skleníkového plynu CO₂), chrániť pôdu a zabraňovať jej erózii. Prvky modrej infraštruktúry ako zberné jazierka, prirodzené a umelé vodné toky, kanály, fontány, mokrade, malé vodné plochy a pod., takisto napomáhajú regulácii mikroklimy, odtoku vody i zvyšovaniu kvality ovzdušia.

Okrem uvedených regulačných funkcií, poskytujú zelená a modrá infraštruktúra aj ďalšie ekosystémové služby za aké sa považujú kultúra, rekreácia, oddych a iné služby s priaznivým účinkom na zdravie a psychiku miestneho obyvateľstva, a rovnako aj podporné služby ako je cyklus živín, produkcia kyslíka (fotosyntéza), produkčné funkcie v prípade ovocných a zeleninových záhrad a pod.

Uvedené ekosystémové služby majú pozitívne dopady aj na ekonomiku obce a obyvateľov. Znižujú energetické náklady na klimatizáciu, resp. ochladzovanie v lete a naopak na vykurovanie v zime, zatraktívňujú územie, čím sa zvyšuje bonita pozemkov a budov, a v neposlednom rade stabilizáciou prostredia napomáhajú eliminácii nákladov na odstraňovanie následkov nepredvídaných prírodných udalostí a katastrof v mestách (povodne, veterné smršte, erózie pôdy a pod.).

2.3 SOCIO-EKONOMICKÁ ANALÝZA

Ludské zdroje

Vývoj počtu obyvateľov

Charakteristikou demografického vývoja v obci Jablonka je pokles počtu obyvateľstva a starnutie jeho populácie. Tento trend sa nedarí zmeniť.

V roku 2014 v obci žilo 482 obyvateľov, v roku 2017 stúpol na 489 obyvateľova do roku 2022 klesol na 465. To je za sledované obdobie pokles o 17 obyvateľov (tabuľka 4 a graf 3). Ku koncu roka 2022 teda žilo v Jablonke 465 obyvateľov. Z celkového počtu obyvateľov tvorilo za r. 2022 predproduktívne obyvateľstvo 10,75 %. Produktívne obyvateľstvo bolo v roku 2022 zastúpené 65,16 %-ami a poproduktívne 24,09 %-ami (graf 5).

Pomer zastúpenia obyvateľov v predproduktívnom a poproduktívnom veku je nepriaznivý, obec má demograficky regresívny vývoj.

Z hľadiska ďalšieho vývoja obyvateľov má značný význam zastúpenie obyvateľov v predproduktívnom veku (0 - 14 rokov), ktoré je v tomto prípade nižšie ako poproduktívna zložka obyvateľstva (muži nad 65 rokov a ženy nad 60 rokov). Tento fakt potvrdzuje i ukazovateľ vnútornej demografickej kvality a reprodukčnej vitality súčasného obyvateľstva - index vitality populácie (pomer predproduktívnej a poproduktívnej zložky). V obci Jablonka má index vitality kolísajúcu tendenciu a v roku 2019 dosiahol najnižšiu hodnotu 35,59. Pozitívom je že do roku 2022 postupne stúpol index vitality na 44,64 (graf 4).

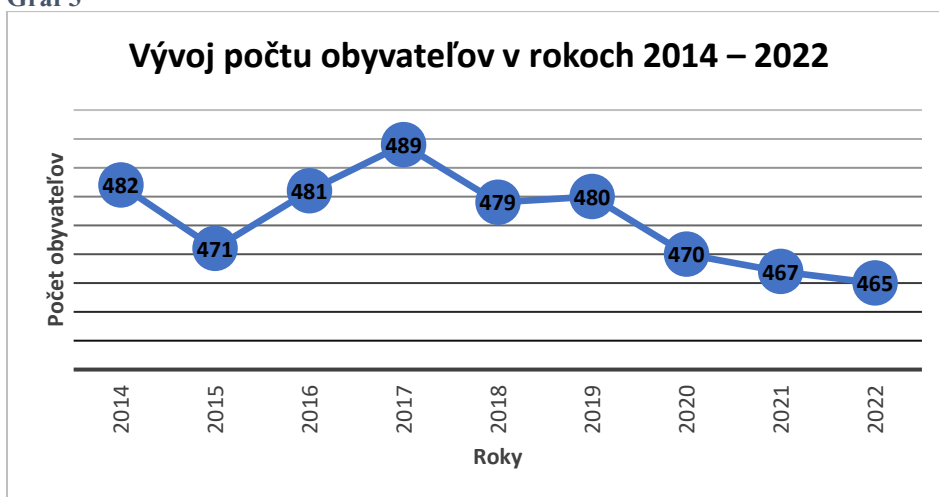
V súčasnosti sa v Jablonke z hľadiska demografického vývoja obyvateľstva okrem poklesu počtu obyvateľov prejavuje aj trend starnutia obyvateľstva. Priemerný vek obyvateľov v r. 2022 je 46,26, čo je mierny nárast ako v roku 2014 (46,12). Tento údaj je podstatne vyšší ako celoslovenský priemer (41,62).

Tabuľka 4 Demografická štruktúra obyvateľov v rokoch 2014 – 2022

			2014	2015	2016	2017	2018	2019	2020	2021	2022
	Predproduktívny	Spolu	52	47	52	51	45	42	42	50	50
		%	10,79	9,98	10,81	10,43	9,39	8,75	8,94	10,71	10,75
	Produktívny	Spolu	322	316	315	322	315	320	314	305	303
		%	66,80	67,09	65,49	65,85	65,76	66,67	66,81	65,31	65,16
	Poproduktívny	Spolu	108	108	114	116	119	118	114	112	112
		%	22,41	22,93	23,70	23,72	24,84	24,58	24,26	23,98	24,09
Spolu			482	471	481	489	479	480	470	467	465
Index vitality			48,15	43,52	45,61	43,97	37,82	35,59	36,84	44,64	44,64

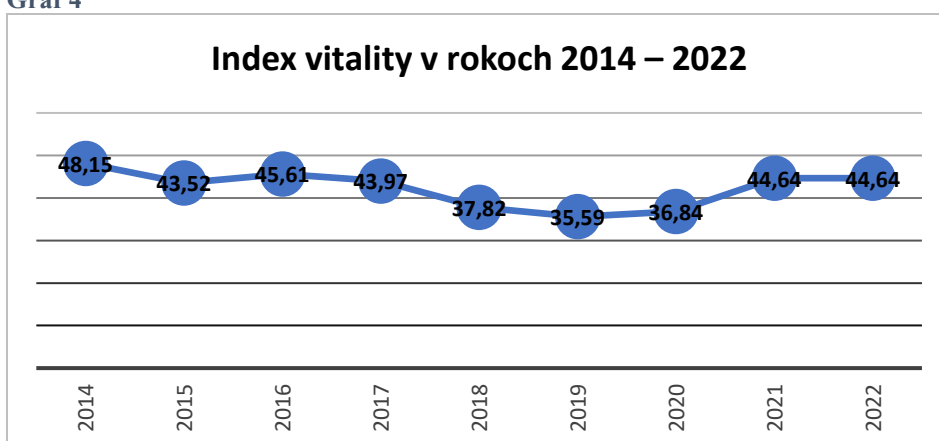
Zdroj: Štatistický úrad SR

Graf 3



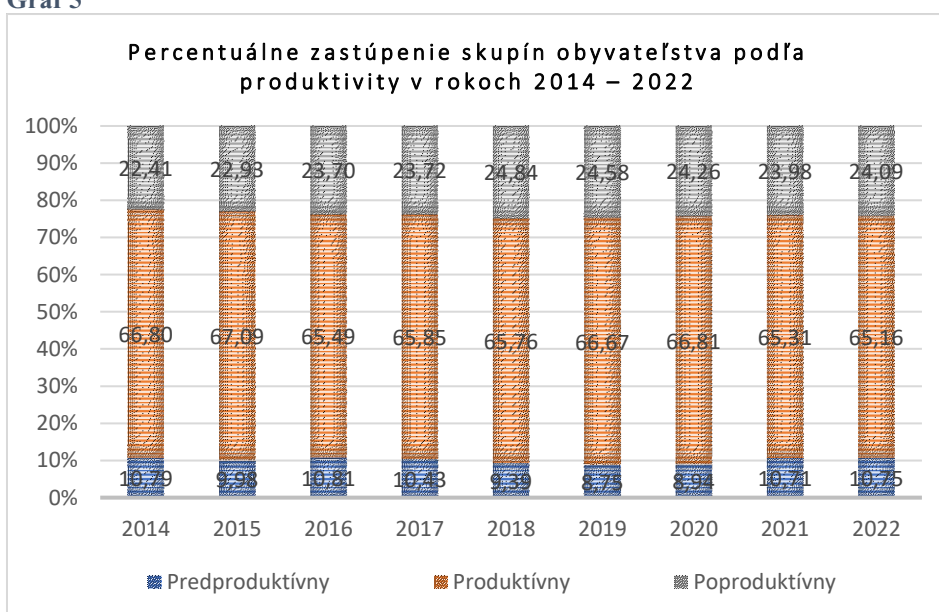
Zdroj: Štatistický úrad SR

Graf 4



Zdroj: Štatistický úrad SR

Graf 5



Zdroj: Štatistický úrad SR

Z tabuľky 5 vyplýva, že celkový prírastok (úbytok) obyvateľstva v sledovanom 8-ročnom období činil celkový úbytok obyvateľstva a to 14 obyvateľov. Prvou príčinou tohto javu je fakt, že v sledovanom období v Jablonke viac obyvateľov umrelo ako sa narodilo. V rokoch 2014 – 2022 bol tento úbytok 33 obyvateľov. Najvyšší úbytok bol zaznamenaný v čase koronakrízy, kedy najmä v roku 2020 zomrelo 11 ľudí a v roku 2021 12 ľudí. Situácia v oblasti pôrodnosti v rokoch 2014 – 2019 bola pozitívna a mierne rástla, ale v rokoch 2020 a 2021 však klesla až pod, čo bolo vplyvom koronakrízy, nakoľko sa ľudia v tom čase báli mať deti.

Celkového úbytok obyvateľstva je vďaka migračný prírastku obyvateľstva menší. V období 2014 - 2022 sa do obce prisťahovalo 101 ľudí, pričom sa z obce odsťahovalo len 82 ľudí. Na tento ukazovateľ nemala samozrejme vplyv korona, keď hlavne po jej vypuknutí boli obmedzenia v pohybe a tak sa v r. 2022 prihlásilo na trvalý pobyt len 4 noví obyvatelia, čo bola len polovica z predchádzajúcich rokov. Dôvodom migračného prírastku obyvateľstva je pokračujúci trend vysťahovávania obyvateľstva z mesta do vidieckych sídiel, kde sú prijateľnejšie ceny za bývanie. Migrácia obyvateľstva je ovplyvňovaná ekonomickou situáciou obce a mierou nezamestnanosti, situáciou na trhu práce či bytovou výstavbou a dostupnosťou bývania. Tiež majú na ňu vplyv dostupnosť služieb ako aj možnosti kultúrno-spoločenského či športového vyžitia.

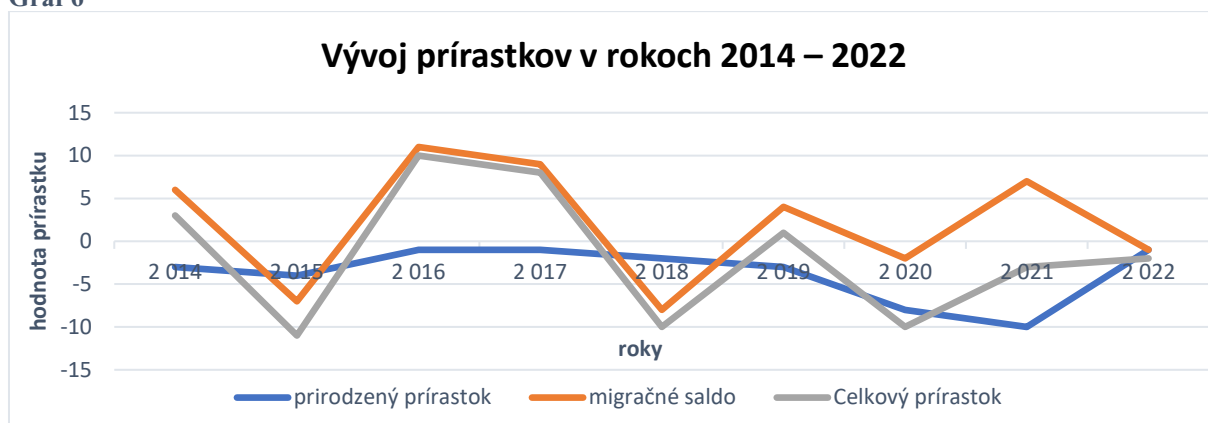
Jednou z najväčších výziev ďalšieho rozvoja obce bude riešenie problémov spojených s demografickým vývojom. Stabilizáciu počtu obyvateľstva, schopnosť pritiahnúť nových obyvateľov a udržať si súčasných obyvateľov možno dosiahnuť len vhodnou politikou a stratégiou zo strany obce, ktorá bude otvorená voči obyvateľom, orientovaná na mladé rodiny s deťmi, rozvoj cenovo dostupného avšak kvalitného bytového fondu a zlepšenie dostupnosti sociálnej a zdravotnej starostlivosti v obci, príp. zabezpečenie lepšej dostupnosti k týmto službám v okolitých mestách.

Tabuľka 5 Pohyb obyvateľstva v rokoch 2014 – 2022

<i>Bilancia obyvateľstva</i>	2014	2015	2016	2017	2018	2019	2020	2021	2022	spolu
Živonarodení	2	1	4	5	6	4	3	2	6	33
Zomrelí	5	5	5	6	8	7	11	12	7	66
Prir. prírastok/úbytok	-3	-4	-1	-1	-2	-3	-8	-10	-1	-33
Prist'ahovaní	9	8	16	21	8	13	11	11	4	101
Odst'ahovaní	3	15	5	12	16	9	13	4	5	82
Migr. prírastok/úbytok	6	-7	11	9	-8	4	-2	7	-1	19
Celkový prírastok	3	-11	10	8	-10	1	-10	-3	-2	-14

Zdroj: Štatistický úrad SR

Graf 6



Zdroj: Štatistický úrad SR

Náboženská štruktúra obyvateľstva

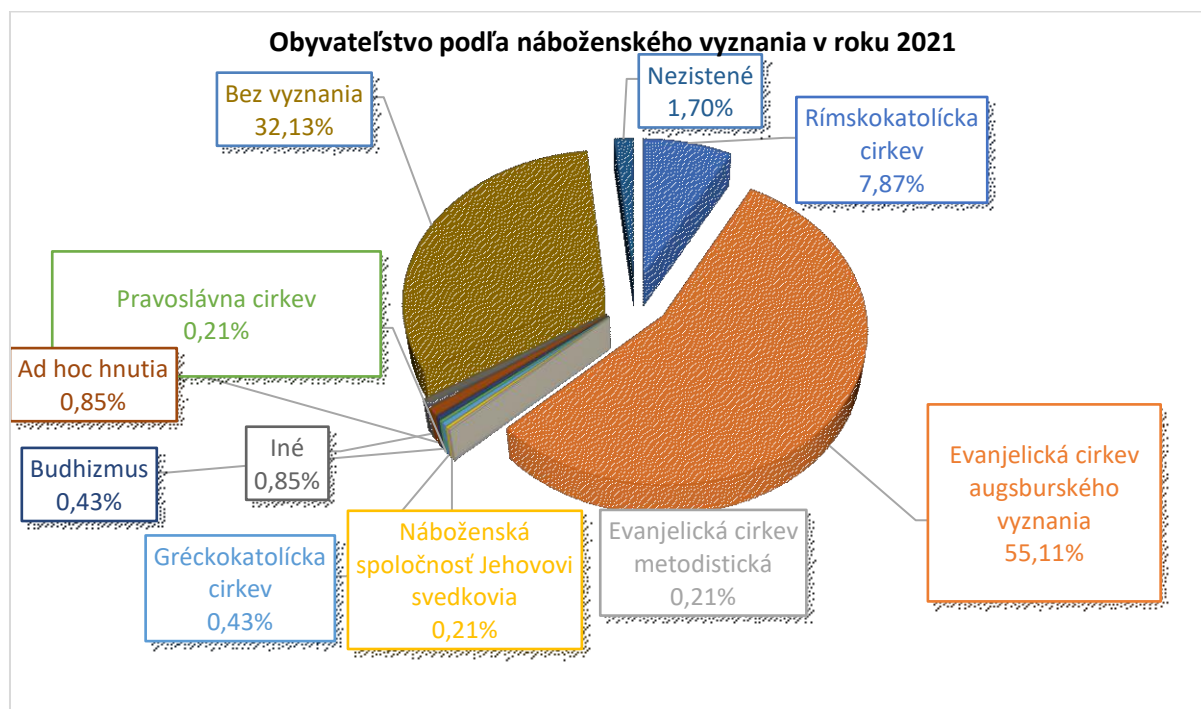
Pri poslednom sčítaní ľudu v roku 2021 poklesol v Jablonke podiel oboch hlavných náboženských vyznaní oproti sčítaniu z roku 2011. Najviac obyvateľov - 55,11% hlásilo k evanjelickej cirkvi augsburského vyznania. Je to ale o 8 % menej ako v roku 2011. K rímskokatolíckej cirkvi sa hlási 7,87 % obyvateľov, tu je pokles len o 0,11%. Až o 15 % stúpol pomer obyvateľov bez vyznania (na 32,13%). Zo štatistického hľadiska nevýznamné (do 1%) majú svoje zastúpenie v obci i ďalšie náboženstvá – gréckokatolícka cirkev, evanjelická cirkev metodistická, pravoslávna cirkev. Rastúci trend, ktorý v okresnom meste Myjava sme zaznamenali, sa prejavil aj v obci Jablonka a svoje zastúpenie už v obci majú ad hoc hnutia a budhizmus. Podrobnú štruktúru obyvateľov obce Jablonka podľa náboženského vyznania znázorňuje tabuľka 7 a graf 7.

Tabuľka 7 Obyvateľstvo podľa náboženského vyznania porovnanie rokov 2021 a 2011

Náboženské vyznanie	SODB 2021		SODB 2011	
	Spolu	%	Spolu	%
Rímskokatolícka cirkev	37	7,87	37	7,76
Evanjelická cirkev augsburského vyznania	259	55,11	299	62,68
Evanjelická cirkev metodistická	1	0,21	4	0,84
Náboženská spoločnosť Jehovovi svedkovia	1	0,21	1	0,21
Gréckokatolícka cirkev	2	0,43	nesledované	x
Pravoslávna cirkev	1	0,21	nesledované	x
Budhizmus	2	0,43	nesledované	x
Ad hoc hnutia	4	0,85	nesledované	x
Iné	4	0,85	1	0,21
Bez vyznania	151	32,13	79	16,56
Nezistené	8	1,70	56	11,74
Spolu	470	100	477	100

Zdroj: SODB SR 2011 a 2021

Graf 7



Zdroj: SODB SR 2011 a 2021

Národnostná štruktúra obyvateľstva

Pre určenie národnosti nie je rozhodujúca materinská reč, ani reč, ktorú občan prevažne používa alebo lepšie ovláda, ale jeho vlastné rozhodnutie o príslušnosti k národu, národnostnej menšine alebo etnickej menšine.

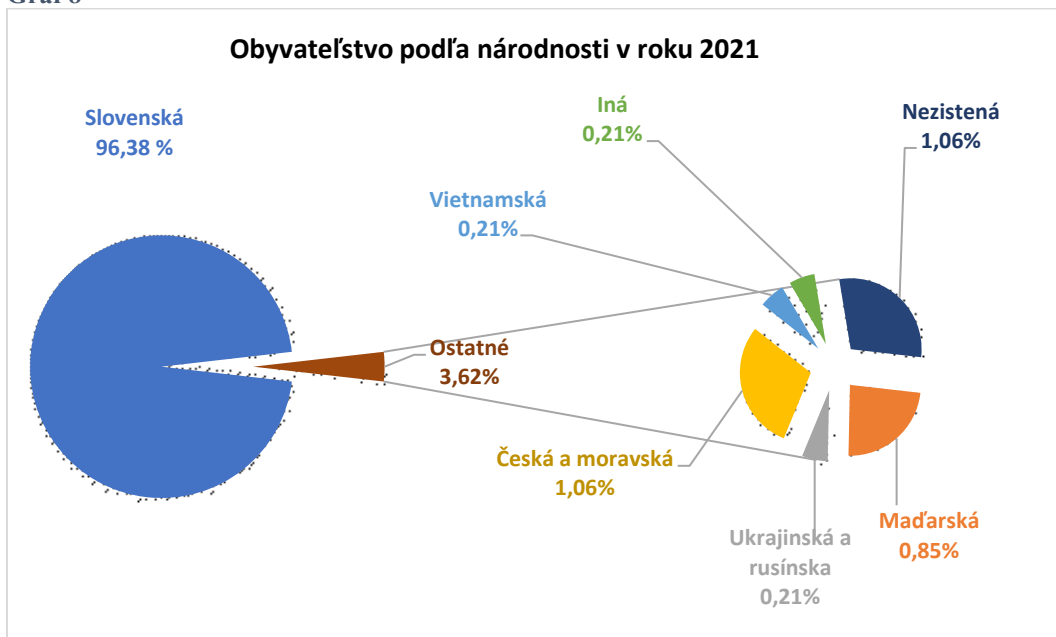
Národnostné zloženie obyvateľstva obce môžeme považovať za homogénne. Podľa údajov z tabuľky 8 sa k slovenskej národnosti hlási až 96,38% čo je oproti predchádzajúcemu SODB viac. Je to zrejme spôsobené znížením pomeru o takmer 0,4% tých obyvateľov, ktorí sa k národnosti v SODB 2011 nevyjadrili a v r. 2021 sa prihlásili k slovenskej národnosti. Klesol podiel českej a moravskej národnosti na 1,06% a maďarskej na 1,06%. Zvyšné národnosti dosahujú hodnoty tiež nižšie ako 1%, preto sú zo štatistického hľadiska nevýznamné. K trvalému pobytu sa však prihlásil aj občan vietnamskej národnosti.

Tabuľka 8 Obyvateľstvo podľa národnosti

Národnosť	SODB 2021		SODB 2011	
	Spolu	%	Spolu	%
Slovenská	453	96,38	458	96,02
Maďarská	4	0,85	5	1,05
Ukrajinská a rusínska	1	0,21	nesledované	x
Česká a moravská	5	1,06	6	1,26
Vietnamská	1	0,21	nesledované	x
Iná	1	0,21	1	0,21
Nezistená	5	1,06	7	1,47
Spolu	470	100,00	477	100,00

Zdroj: SODB SR 2011 a 2021

Graf 8



Zdroj: SODB SR 2011 a 2021

Vzdelanostná štruktúra obyvateľstva

Vzdelanostná štruktúra obyvateľstva má pre ďalší rozvoj obce zásadný význam. Školské vzdelanie je výrazom kultúrnej vyspelosti každej spoločnosti. Je jedným z činiteľov, ktoré ovplyvňujú životnú úroveň a podmieňujú úspešný rozvoj národného hospodárstva vo všetkých jeho oblastiach.

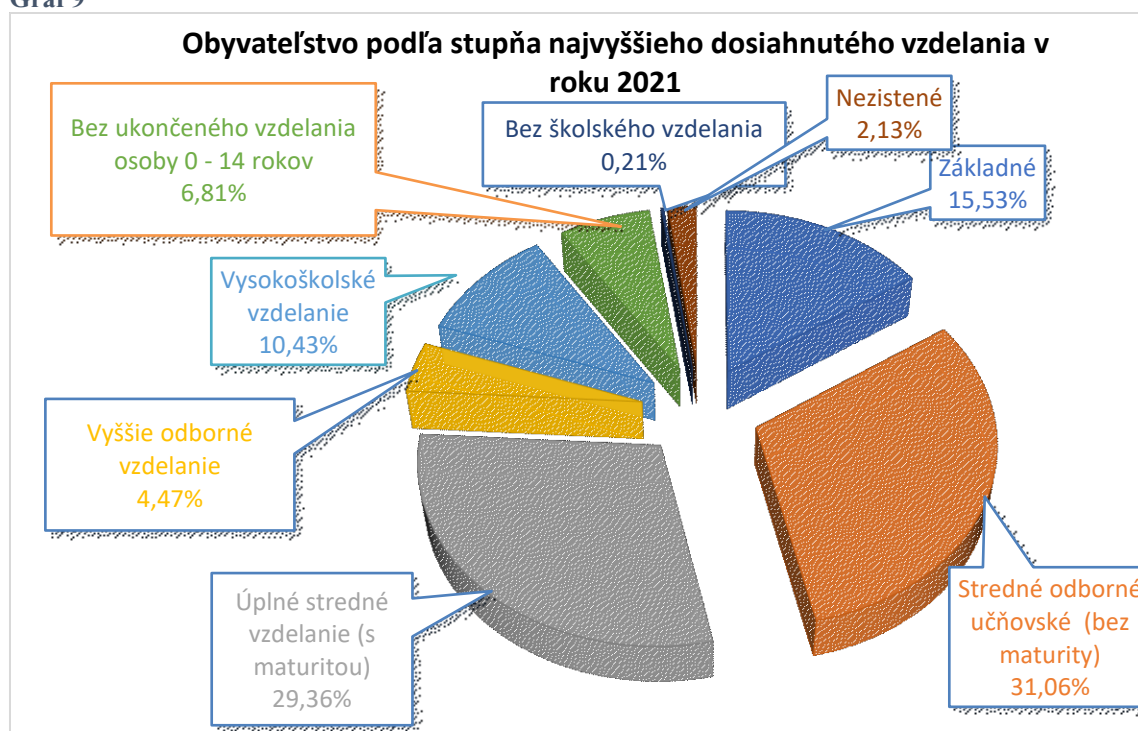
Podľa SODB 2021 môžeme konštatovať, že v obci Jablonka je najviac obyvateľov s dosiahnutým stredným odborným vzdelaním (bez maturity) – 31,06 čo je mierny nárast. Nasleduje úplné stredné vzdelanie (s maturitou) 29,36% s miernym poklesom oproti predchádzajúcemu sčítaniu obyvateľstva. Takmer 4% pribudli v kategórii vyššie odborné vzdelanie, ktorá tak má 4,47 %. Vysokoškolské vzdelanie má 10,43 % obyvateľov obce, čo je mierny nárast v porovnaní s rokom 2011. Základné vzdelanie tvorí 15,53% obyvateľov. Môžeme konštatovať, že z hľadiska vzdelanosti obyvateľstva vykazuje obec dobrú vzdelanostnú úroveň. Podrobnú štruktúru obyvateľov podľa vzdelania znázorňuje tabuľka 9 a graf 9. Opticky sa môže zdať, že nastal prudký pokles ľudí bez školského vzdelania, avšak ten je spôsobený tým, že z tejto kategórie boli pri sčítaní v roku 2021 už vyčlenené deti bez ukončeného vzdelania vo veku 0 – 14 rokov.

Tabuľka 9 Obyvateľstvo podľa stupňa najvyššieho dosiahnutého vzdelania

Najvyššie dosiahnuté vzdelanie	SODB 2021		SODB 2011	
	Spolu	%	Spolu	%
Základné	73	15,53	76	15,93
Stredné odborné učňovské (bez maturity)	146	31,06	147	30,82
Úplné stredné vzdelanie (s maturitou)	138	29,36	145	30,40
Vyššie odborné vzdelanie	21	4,47	4	0,84
Vysokoškolské vzdelanie	49	10,43	35	7,34
Bez ukončeného vzdelania osoby 0 - 14 rokov	32	6,81	nesledované	0,00
Bez školského vzdelania	1	0,21	60	12,58
Nezistené	10	2,13	10	2,10
Spolu	470	100,00	477	100,00

Zdroj: SODB SR 2011 a 2021

Graf 9



Zdroj: SODB SR 2011 a 2021

Prognóza vývoja počtu obyvateľov

Podľa štúdie Kraje a okresy Slovenska v demografickej perspektíve (autori : Branislav Šprocha, Boris Vaňo, Branislav Bleha) patrí okres Myjava, do ktorého spadá i riešené územie obce Jablonka, medzi okresy s najvyšším indexom zaťaženia starým obyvateľstvom. Kým v roku 2018 pripadalo na 100 obyvateľov v tomto okrese viac ako 31 obyvateľov vo veku 65 a viac rokov, prognóza tohto čísla pre rok 2040 je až vyše 56,1 obyvateľov, čo je druhý najhorší očakávaný index zaťaženia starým obyvateľstvom na Slovensku. Znamená to, že na 100 osôb

vo veku 20 – 64 rokov, teda v produktívnom veku, prípadne viac ako 56 seniorov. Predpokladaný nárast počtu a podielu seniorov sa okrem vývoja indexu zaťaženia starým obyvateľstvom odzrkadlí aj na indexe (celkového) ekonomického zaťaženia, ktorý sa do roku 2040 pre okres Myjava predpokladá až vo výške 82,2, čo je druhý jeden z najhorších očakávaných indexov ekonomického zaťaženia na Slovensku. Tento index vyjadruje pomer počtu osôb v predproduktívnom (0 - 14) a poproduktívnom veku (65+) na 100 osôb v produktívnom veku (15 - 64).

Ekonomika územia

Podnikateľská sféra

V obci Jablonka k 31. 12. 2022 pôsobilo 46 podnikateľských subjektov, z toho 8 právnických osôb, čo je pokles o 3 subjekty oproti roku 2014. Počet fyzických osôb nezapísaných v obchodnom registri klesol na 38 (viď tabuľka 10) a nepomohla ani dotačná schémam UPSVAR na podporu rozbehnutia živnosti.

Tabuľka 10 Právne subjekty v obci Jablonka v roku 2014 a 2022

Kategórie právnych subjektov	Počet r. 2014	Počet r. 2022
Právnické subjekty spolu	11	8
Fyzické osoby nezapísané v obchodnom registri – spolu	49	38
– FO nezapísané v obchodnom registri – živnostníci	46	32
– FO nezapísané v obchodnom registri – slobodné povolania	1	-
– FO nezapísané v obchod. registri – samostatne hospodáriaci roľníci	2	6
Subjekty vedené v Registri organizácií	60	46

Zdroj: Štatistický úrad SR, 2022, Obec Jablonka

Nachádza sa tu pálenica, reštaurácia, viacerí autodopravcovia, pestovateľ hřibov, poskytovateľ lesníckych služieb, odťahová služba, spracovateľ dreva a Gazdovstvo u Zuzky.

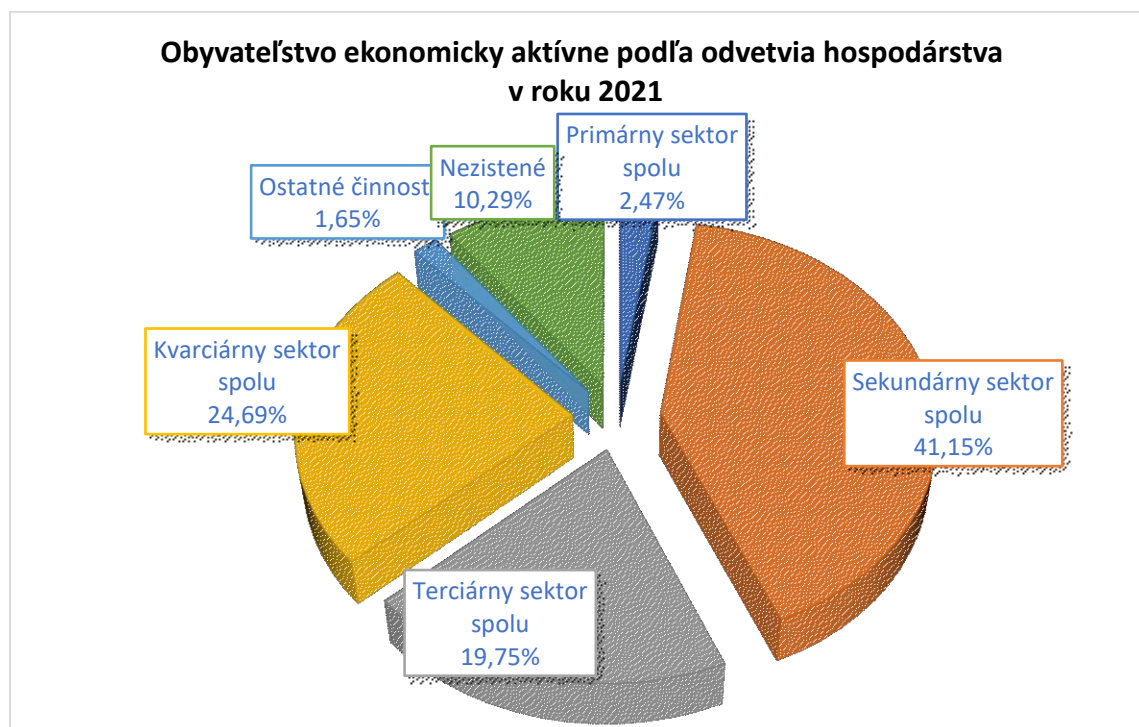
Z údajov uvedených v tabuľke 11 a grafu 10 vyplýva, že najviac ekonomicky aktívnych obyvateľov obce pracuje v priemyselnej výrobe, ktorá spadá do sekundárneho sektora, v ktorom spolu pracuje 41,15 %. V terciárnom sektore pracuje 19,75 % obyvateľstva, v primárnom sektore 2,47% a kvarciárny sektor predstavuje 24,69 %. Až 10,29 % ekonomicky aktívnych obyvateľov neudalo svoje odvetvia zamestnania.

Tabuľka 11 Bývajúce obyvateľstvo ekonomicky aktívne podľa odvetvia hospodárstva v roku 2021

Odvetvie hospodárstva	Obyvateľstvo ekonomicky aktívne		
	Muži	Ženy	Spolu
Poľnohospodárstvo, lesníctvo a rybolov	6		6
Ťažba a dobývanie			
Primárny sektor spolu	6	0	6
Priemyselná výroba	60	28	88
Dodávka elektriny, plynu, pary a studeného vzduchu	1		1
Dodávka vody; čistenie a odvod odpadových vôd, odpady a služby odstraňovania odpadov	1		1
Stavebníctvo	6	4	10
Sekundárny sektor spolu	68	32	100
Doprava a skladovanie	11	5	16
Ubytovacie a stravovacie služby		3	3
Veľkoobchod a maloobchod; oprava motorových vozidiel a motocyklov	18	11	29
Terciárny sektor spolu	29	19	48
Informácie a komunikácia	2		2
Finančné a poisťovacie činnosti		2	2
Činnosti v oblasti nehnuteľností	1	1	2
Odborné, vedecké a technické činnosti		1	1
Administratívne a podporné služby	2	5	7
Verejná správa a obrana; povinné sociálne zabezpečenie	7	10	17
Vzdelávanie	1	7	4
Zdravotníctvo a sociálna pomoc	2	15	60
Umenie, zábava a rekreácia		4	4
Kvarciárny sektor spolu	15	45	60
Ostatné činnosti	1	3	4
Nezistené	13	12	25
Spolu	132	111	243

Zdroj: SODB SR 2021

Graf 10



Zdroj: SODB SR 2021

Podiel ekonomicky aktívnych obyvateľov, teda osôb vo veku od 15 do 89 rokov, ktoré počas referenčného týždňa odvedli určitú prácu, aj keď len jednu hodinu týždenne, za odmenu, zisk alebo za výhody pre rodinu, v obci Jablonka je 243, čo je 51,70 % z celkového počtu obyvateľstva (rok 2021). Oproti roku 2011 teda jeho pomer vzrástol. V porovnaní s Trenčianskym krajom je to 1,83 % viac a s celoslovenským priemerom je to dokonca viac o 4,83 %. (viď tabuľka 12).

Tabuľka 12 Porovnanie EAO obce s priemerom okresu, kraja a SR v roku 2021 a rokom 2011

	Trvale bývajúce obyvateľstvo v r. 2021	Ekonomicky aktívne osoby v r. 2021	Podiel EAO v % v r. 2021	Podiel EAO v % v r. 2011
Obec Jablonka	470	243	51,70	44,7
Okres Myjava	25 678	12 843	50,02	48,7
Kraj Trenčiansky	577 464	287 977	49,87	49,2
SR	5 449 270	2 553 891	46,87	48,7

Zdroj: SODB SR 2011 a 2021

Nezamestnanosť

Miera evidovanej nezamestnanosti dosiahla k 31. 12. 2021 v obci Jablonka len 4,11 %. Pričom za okres Myjava je táto hodnota ešte nižšia a to 3,86 %. Za posledných 7 rokov klesla teda miera evidovanej nezamestnanosti v okrese Myjava viac ako o 4 %. Miera evidovanej nezamestnanosti v okrese Myjava je dlhodobo pod celoslovenským priemerom. Dokonca i na úrovni Trenčianskeho kraja je nezamestnanosť o niečo vyššia ako v okrese Myjava.

Tabuľka 13 Porovnanie miery nezamestnanosti k 31. 12. 2021

	Trvale bývajúce obyvateľstvo spolu	Ekonomicky aktívne osoby spolu	Miera evidovanej nezamestnanosti v %
Obec Jablonka	470	243	4,11
Okres Myjava	25 678	12 843	3,86
Kraj Trenčiansky	577 464	287 977	4,28
SR	5 449 270	2 553 891	6,76

Zdroj: ÚPSVaR,2021, SODB 2021

Bývanie a bytový fond

Bývanie ako jedna zo základných ľudských potrieb by malo byť uspokojované na úrovni adekvátnej celkovému stupňu sociálno-ekonomického rozvoja spoločnosti. Jeho úroveň je jednou zo základných charakteristík životnej úrovne obyvateľstva.

Domový fond v obci Jablonka v roku 2021 tvorilo 290 domov, v ktorých bolo spolu 313 trvale obývaných bytov, z toho 8 obecných. Najväčší podiel na domovom fonde majú rodinné domy - 277. Domový fond v obci dopĺňa 8 ostatných budov.

Vodovodnú prípojku v dome z verejnej siete má 11 domov, plynovú prípojku má 5 domov a na kanalizačnú sieť nie je pripojený žiaden dom. Priemerná plocha bytu je 104,34 m².

Prírastok bytových jednotiek za roky 2011 – 2021 (t.j. medzi dvomi SODB) bol v obci Jablonka +7 bytových jednotiek (SODB 2011: 304 bytových jednotiek, SODB 2021: 313 bytových jednotiek).

Tabuľka 14: Prehľad bytového fondu v obci Jablonka za rok 2021

Typ domu	Počet domov	Počet bytových jednotiek v dome
rodinný dom	277	281
bytový dom	4	16
Ostatné (napr. polyfunkčná budova, neskolaudovaný rodinný dom, núdzový objekt, neurčený na bývanie, inštitucionálne, alebo kolektívne zariadenia	8	16
nezistené	-	-
SPOLU	290	313

Zdroj: SODB SR 2021

Pozn. Celkový bytový fond sa skladá z viacerých variácií, ktoré môžu tvoriť okrem obytných rodinných a bytových domov aj polyfunkčné budovy, ostatné budovy na bývanie, komerčné plochy ubytovacích zariadení, inštitucionálne alebo kolektívne zariadenia, neskolaudované rodinné domy a pod. – vid' nasledujúca tabuľka.

Občianska vybavenosť

Sociálna starostlivosť

Poskytovanie sociálnej starostlivosti a sociálnych služieb v obci Jablonka nie je obyvateľom poskytované. Najbližšie sociálne zariadenie sa nachádza v meste Myjava a to zariadenie opatrovateľskej služby Nezábudka pre seniorov a Domov sociálnych služieb pre deti a dospelých Úsvit pre sociálne slabšie rodiny s deťmi a pre jednotlivcov.

Zdravotná starostlivosť

V obci nie je zriadené zdravotné stredisko ani iná zdravotná starostlivosť pre obyvateľov a za zdravotníckymi službami občania dochádzajú do mesta Myjava, kde sa nachádza aj Nemocnica s poliklinikou.

Školy a školské zariadenia

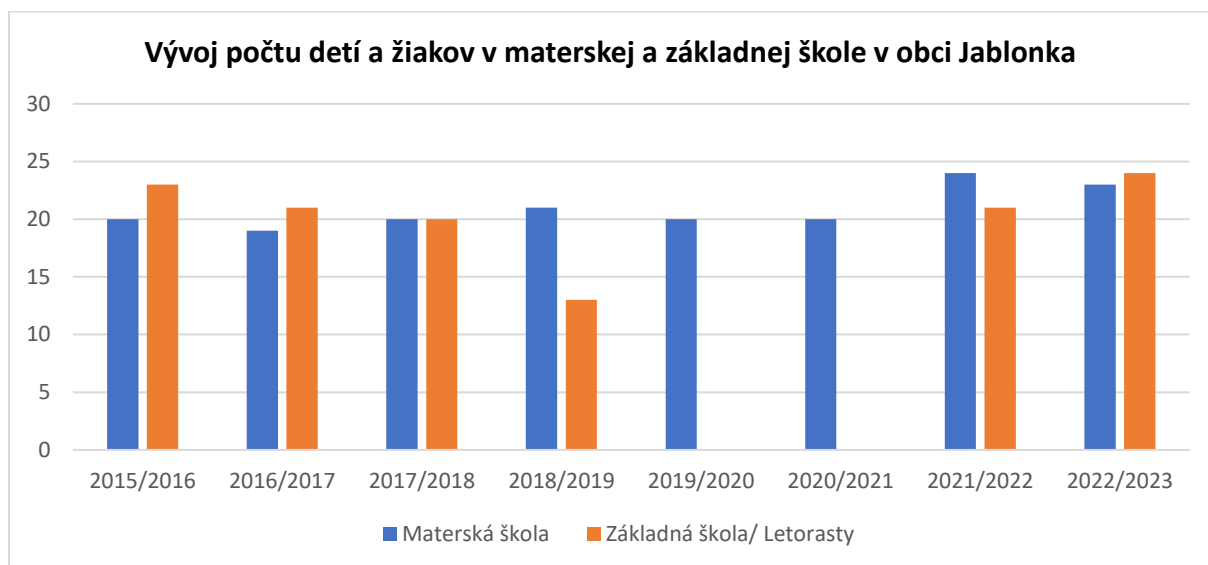
V obci Jablonka je materská škola, základná škola bola z dôvodu konštantného poklesu žiakov a celkovej neudržateľnosti zrušená k 31.8.2019. V školskom roku 2019/2020 a 2020/2021 sa preto v tabuľke nenachádzajú údaje o počte žiakov základnej školy. V budove základnej školy začalo od roku 2021 pôsobiť združenie poskytujúce alternatívny spôsob vzdelávania - Letorasty.

Tabuľka 15 Počet detí a žiakov v materskej škole a základnej škole/Letorastoch

Školský rok	Materská škola	Základná škola / LETORASTY
2015/2016	20	23
2016/2017	19	21
2017/2018	20	20
2018/2019	21	13
2019/2020	20	-
2020/2021	20	-
2021/2022	24	21 (Letorasty)
2022/2023	23	24 (Letorasty)

Zdroj: Obec Jablonka, 2023

Graf 11



Zdroj: Obec Jablonka, 2023

Na základe tabuľky 15 a grafu 11 možno konštatovať, že počet žiakov materskej školy dosahuje dlhodobo konštantné hodnoty s mierne stúpajúcim trendom v posledných 2 rokoch sledovaného obdobia.

Kultúra, šport a cestovný ruch

Kultúrne zariadenia

Na kultúrno-spoločenské vyžitie obyvateľstva sú v obci k dispozícii Kultúrny dom a obecná knižnica. Kultúrny dom Jablonka sa využíva najmä na organizovanie podujatí, ako sú svadby, plesy, tanečné zábavy, prednášky pre väčšie množstvo ľudí, divadlo a ďalšie.

V katastri obce Jablonka sa nachádza Rozprávkový domček. Tento jedinečný domček, ktorý majiteľ navrhol a postavil vlastnými rukami je raritou na Myjavských kopaniciach. Nachádza sa vo Švancarovej doline a návštevníci ho majú možnosť navštíviť od stredy do nedele.

Historické zariadenia

V obci ani jej katastrálnom území sa nenachádzajú žiadne kultúrne pamiatky.

Zariadenia na trávenie voľného času

Pre obyvateľov obce je na trávenie voľného času k dispozícii futbalové ihrisko so šatňami, detské ihrisko a multifunkčné ihrisko. Obec Jablonka vytvára dobré podmienky pre využitie voľného času. Podporuje organizovanie športových podujatí, utvára podmienky pre relax a oddych.

Športový klub v obci TJ Družstevník Jablonka dosahuje dobré výsledky a je podporovaný z finančných prostriedkov obce a sponzorov.

Cez územie obce prechádza trasa číslo 5109 Mohyla M.R.Š. – Stará Turá s celkovou dĺžkou 23 km.

Návštevnosť a ubytovacie kapacity

Návštevníci v obci Jablonka nemajú k dispozícii subjekty poskytujúce ubytovanie. Počet prenocovaní prepočítaný podľa výberu dane za ubytovanie obcou Jablonka je v sledovanom období 0.

Tabuľka 16: Výber dane za ubytovanie / počet prenocovaní v obci Jablonka v r. 2016 - 2022

rok	2016	2017	2018	2019	2020	2021	2022
výber dane za ubytovanie / Eur (= počet prenocovaní)	0	0	0	0	0	0	0

Zdroj : Obec Jablonka

Inštitucionálne zabezpečenie cestovného ruchu

V obci sú poskytované podporné resp. informačné služby pre návštevníkov prostredníctvom oficiálnej internetovej stránky obce, informačnej tabule a obec ako subjekt je členom MAS Kopaničiarsky región.

Kultúrno-spoločenský život

Kultúra je nezastupiteľnou sférou spoločenského života. Kultúrnou politikou prispieva obec k duchovnému rozvoju svojich obyvateľov vo vzťahu k ich potrebám v rámci obce, okresu, kraja, regiónu, Slovenska. Obec Jablonka je významným priestorom periodicky sa opakujúcich kultúrnych podujatí, ktoré umocňujú zviditeľnenie obce, ale zároveň sú tieto podujatia významným prvkom kultúrno-spoločenského života v meste, čím podporujú jeho návštevnosť.

V obci Jablonka sa každoročne konajú viaceré kultúrne a spoločenské podujatia a akcie. Charakter niektorých sa mení, väčšina z nich sa však koná viac menej pravidelne každý rok. Najvýznamnejšie z nich uvádza nasledujúca tabuľka 17.

Tabuľka 17 Vybrané kultúrne a spoločenské podujatia a akcie v obci Jablonka

Názov kultúrneho podujatia	Termín konania
Deň matiek	Máj
Hokejbalový turnaj	Máj
Deň detí	Jún
Envirovíkend – Deň priateľstva	Jún
Rozlúčka s prázdninami	August
Výstava záhradkárov	Október
JABLONKOVÉ KUMŠTOVANIE	Október
Katarínska poľovnícka zábava	November
Mikuláš	December

Zdroj: Obec Jablonka

Kultúrno-spoločenský život v obci reprezentujú spoločenské organizácie, občianske združenia, spolky a mimovládne organizácie, ktoré vyvíjajú svoje aktivity v najrozličnejších oblastiach kultúrno-spoločenského života. Mimovládne organizácie, občianske združenia a ďalšie formy neziskových združení sú dôležitou súčasťou občianskej spoločnosti, keďže svojimi činnosťami prispievajú k výraznému zlepšeniu kvality života.

Medzi spolky a občianske združenia pôsobiace v obci patria: Jednota dôchodcov Slovenska v Jablonke, Miestny spolok Červeného kríža, Slovenský zväz záhradkárov, Dobrovoľný hasičský zbor Jablonka, TJ Družstevník Jablonka a Poľovnícke združenie Jablonka-Polianka.

Významným prvkom kultúrneho života obce je časopis Jablonský klebetník, ktorý vychádza občasne (zvyčajne 2-krát do roka) a informuje o spoločenskom dianí v obci.

Ostatné služby

Okrem vyššie uvedených zariadení občianskej vybavenosti sa v obci tiež nachádza obecný úrad Jablonka a objekt požiarnej zbrojnice.

2.4 ÚZEMNO-TECHNICKÁ ANALÝZA

Základná charakteristika obce z pohľadu širších vzťahov

Doprava

Kvalitná dopravná infraštruktúra a dobrá dopravná dostupnosť sú základné predpoklady rozvoja obce. Vzdialenosť od okresného mesta Myjava je približne 6 km, od krajského mesta Trenčín 52 km. Vzdialenosť väčších sídel, kde obyvatelia dochádzajú zväčša za prácou: Stará Turá – 14 km, Brezová pod Bradlom - 13 km, Nové Mesto nad Váhom – 26 km.

Na území obce je dostupná len autobusová doprava, železničná doprava sa nachádza najbližšie v meste Myjava. Autobusová doprava do okresného mesta Myjava je počas pracovných dní celkom frekventovaná, taktiež počas víkendov a sviatkov sa dostupnosť spojov do okolitých miest javí ako dostačujúca. Do ďalších miest je zabezpečená nadväzujúca doprava s prestupom v meste Myjava.

Obec Jablonka je situovaná mimo nadregionálne významných dopravných trás, avšak obec je napojená na regionálne významnú cestu II. triedy č.499 Myjava – Piešťany – Topoľčany. Okrem toho katastrálnym územím prechádzajú cesty III. triedy č. 49924 (Jablonka – Polianka) č. III/5811 (Myjava – Jablonka – Matejovec – Krajné). Štátne cesty sú využívané na tranzit osobnej a nákladnej dopravy, cesty III. triedy najmä na lokálnu dopravu.

Obcou prechádza cykloturistická trasa 5325 Podlipovec-Podkylava s celkovou dĺžkou 7,8 km.

Zásobovanie vodou, kanalizácia a ČOV

V obci je vybudovaná vodovodná sieť, ktorá je v správe Bratislavskej vodárenskej spoločnosti. Bytov s vodovodom zo spoločného zdroja je 221 a odľahlejšie časti obce nie sú na vodovod napojené, využívajú vlastné zdroje pitnej vody – studne.

Kanalizačná sieť nie je v obci vybudovaná. Takisto nie je zabezpečené čistenie splaškových vôd. Odpadové vody sa vypúšťajú do žump a septikov, ktorými disponuje 91% obývaných bytov. Obec plánuje v budúcnosti odkanalizovanie obce.

Zásobovanie plynom

Podľa SODB 2021 v obci je 5 domov s plynovou prípojkou a z toho 1 byt je vykurovaný plynom.

Zásobovanie elektrickou energiou a verejné osvetlenie

Obec je zásobovaná elektrickou energiou z VN linky 22 kV prostredníctvom miestnych transformačných staníc.

Verejné osvetlenie pokrýva celú obec vrátane osád. Obecným rozhlasom je pokryté celé katastrálne územie obce.

Tepelné hospodárstvo (centrálne zásobovanie, individuálne zdroje)

Územie obce je zásobované teplom decentralizovaným spôsobom. Domácnosti využívajú vlastné kotle, v ktorých spaľujú palivové drevo, tuhé palivo, brikety, pelety, príp. vykurojú elektrickou energiou. V poslednom období pribúda aj využívanie alternatívnych zdrojov energie napr. solárnych kolektorov.

Telekomunikácie (internet, optika)

Prístup na internet je zabezpečený pomocou telefonických liniek technológiou ADSL a mobilným internetom. Kataster obce je z väčšej časti pokrytý signálom mobilnej telefónnej siete (Orange, Telekom a O2) a televíznym signálom.

V obci sa nachádza 1 pošta (Slovenská pošta - pobočka Jablonka), ktorá je otvorená v pracovné dni.

Rozvojové plochy

Obec Jablonka v čase spracovania PHSR nemá spracovaný územný plán. Územie obce má však k dispozícii dostatok priestoru pre ďalšiu výstavbu a rozvoj, či už v oblasti bytovej, občianskej, spoločenskej vybavenosti. Je preto možné uvažovať o rozširovaní individuálnej bytovej výstavby, vzniku polyfunkčných objektov ako aj o rozvoji súvisiacom s rozširovaním činností malých a stredných podnikateľských subjektov v oblasti služieb a výroby a pod.

V súčasnosti prebieha Individuálna domová výstavba (koordinácia s investorom - U Kodajov, 7 domov)

2.5 SWOT ANALÝZA

SILNÉ STRÁNKY	SLABÉ STRÁNKY
<p><u>Ludské:</u></p> <ul style="list-style-type: none"> • priaznivé zastúpenie ekonomicky aktívneho obyvateľstva • vyrovnaná vzdelanostná štruktúra obyvateľstva, podiel vysokoškolsky vzdelaných ľudí • organizovanie tradičných spoločenských podujatí • existencia fungujúcich neziskových organizácií • vytváranie komunit v obci • Letorasty <p><u>Prírodné:</u></p> <ul style="list-style-type: none"> • vhodné klimatické a prírodné podmienky • znižovanie množstva vyprodukovaných emisií do ovzdušia • zavedená separácia odpadov • dostatočná starostlivosť o verejnú zeleň <p><u>Materiálne:</u></p> <ul style="list-style-type: none"> • existujúci systém cestnej dopravy • dostatočné zásobovanie obyvateľstva pitnou vodou prostredníctvom vodárenskej sústavy • dostatočné zabezpečenie zásobovania obyvateľov elektrickou energiou • dobré pokrytie územia obce signálom mobilných operátorov • existujúca štruktúra kultúrnych inštitúcií • kultúrne a historické pamiatky • zastúpenie materskej školy • kultúrne a športové zariadenia • vybudovaná sieť turistických a cyklistických chodníkov 	<p><u>Ludské:</u></p> <ul style="list-style-type: none"> • negatívny populačný vývoj daný nízkou mierou natality obyvateľstva a migráciou • nepriaznivá veková štruktúra obyvateľstva • zrušenie ZŠ • nízka úroveň zapojenia občanov do celoživotného vzdelávania • nedostatočná miera podpory v oblasti budovania kapacít a realizácie aktivít neziskových organizácií <p><u>Prírodné:</u></p> <ul style="list-style-type: none"> • nevyužívanie prírodného potenciálu • nízky podiel využívania obnoviteľných zdrojov energie • nevyhovujúci stav verejných priestranstiev <p><u>Materiálne:</u></p> <ul style="list-style-type: none"> • zlý technický stav verejnej infraštruktúry: nevyhovujúci technický a kvalitatívny stav miestnych komunikácií a chodníkov • zlý technický stav kultúrnych a športových zariadení • nízka kvalita a zastaranosť školských budov a vnútorného vybavenia škôl • nedostatok vybudovanej infraštruktúry pre relax a oddych • nedostatočná informatizačná a komunikačná úroveň vo verejnej správe • nízka úroveň dostupnosti sociálnych služieb, relatívne vysoká miera sociálneho vylúčenia rizikových skupín

<p><u>Ekonomické:</u></p> <ul style="list-style-type: none"> • dobrá diverzifikácia ekonomických odvetví v rámci sekundárnej a terciárnej sféry • rozvinutý sektor služieb • kvalifikovaná pracovná sila 	<p><u>Ekonomické:</u></p> <ul style="list-style-type: none"> • Pokles počtu podnikateľských subjektov • nedostatočný dopyt po inováciách v podnikateľskom sektore • nízka úroveň tvorby pridanej hodnoty • nízka miera propagácie a využívania informačno-komunikačných technológií • nedostatok poradenských služieb pre podnikateľov • nedostatočná ponuka služieb v cestovnom ruchu • nedostatočná koordinácia, marketing a propagácia cestovného ruchu • znížený počet podnikateľských subjektov v obci
<p>PRÍLEŽITOSTI</p>	<p>OHROZENIA</p>
<p><u>Prírodné:</u></p> <ul style="list-style-type: none"> • využitie prírodných podmienok • zavádzanie nových technológií s cieľom znížiť množstvo znečisťujúcich látok v ovzduší • zlepšenie kvality povrchových vôd • zvýšenie regeneračných a revitalizačných zásahov • zvýšenie úrovne separovaného zberu a zhodnocovania odpadov • rozširovanie odpadového hospodárstva • využívanie OZE • realizácia programov starostlivosti o chránené územia <p><u>Ludské:</u></p> <ul style="list-style-type: none"> • vytváranie podmienok pre nárast počtu obyvateľov • zvyšovanie vzdelanostnej úrovne • riešenie problematiky marginalizovaných skupín obyvateľov • rozšírenie prístupu k celoživotnému vzdelávaniu a k vzdelávaniu pre znevýhodnené skupiny na trhu práce • vytváranie partnerstiev pre rozvoj vzdelávania • zvýšenie kapacity a kvality verejnej správy 	<p><u>Prírodné:</u></p> <ul style="list-style-type: none"> • zhoršenie kvality povrchových tokov, znečisťovanie povrchových a podzemných vôd vypúšťaním odpadových vôd • zníženie ekologickej stability územia • nárast automobilovej dopravy a tým následné dopravné a ekologické zaťaženie obce • nárast produkcie odpadov • riziko vzniku živelných pohrôm <p><u>Ludské:</u></p> <ul style="list-style-type: none"> • pokračovanie negatívneho trendu vývoja počtu obyvateľov a demografickej štruktúry • prehľbovanie otázky marginalizovaných skupín • nedostatočná starostlivosť o rozvoj ľudských zdrojov

- rozvoj činnosti neziskových organizácií
- zvýšenie kvality tradičných spoločenských podujatí, zvýšenie ich spektra

Materiálne:

- dobudovanie siete občianskej vybavenosti
- výstavba a rekonštrukcia miestnych komunikácií a chodníkov
- budovanie cyklotrás a cyklistických chodníkov
- dobudovanie vodovodnej siete
- budovanie kanalizácie a ČOV
- dosiahnutie úspor energie a zvýšenie podielu obnoviteľných zdrojov energie
- vybudovanie parkov, relaxačných a oddychových zón, detských ihrísk
- poskytovanie sociálnych služieb
- rekonštrukcia kultúrnych a športových zariadení, obnova kultúrnych pamiatok
- rekonštrukcia verejných budov
- zvýšenie kvality výchovno-vzdelávacieho procesu prostredníctvom rekonštrukcie a modernizácie školskej infraštruktúry
- výstavba nájomných bytov a podpora výstavby rodinných domov

Ekonomické:

- optimálne využitie existujúcich výrobných kapacít a ľudských zdrojov
- tvorba nových pracovných príležitostí
- zvyšovanie kvalifikácie zamestnancov
- zjednodušenie legislatívnych rámcov pre malé a stredné podnikanie
- zvyšovanie kvality výrobných procesov a služieb prostredníctvom transferu moderných technológií a inovácií
- rozvoj poradenských služieb a propagácie
- rozvoj cestovného ruchu na báze využitia prírodného a kultúrneho potenciálu
- dobudovanie infraštruktúry cestovného ruchu, zlepšenie marketingu, rozšírenie a zvýšenie kvality služieb
- podpora vidieckej turistiky a agroturizmu

Materiálne:

- zníženie atraktívnosti územia v porovnaní s inými regiónmi v SR
- zvyšujúce sa náklady na údržbu a opravy verejnej infraštruktúry
- riziko znižovania kvality života obmedzenou dostupnosťou sociálnych a zdravotných služieb
- neriešenie komplexnej údržby existujúceho stavu školských budov, zhoršenie technického stavu a zvýšenie prevádzkových nákladov školskej infraštruktúry
- chátranie existujúcich zariadení kultúrnej infraštruktúry a pamiatkového fondu

Ekonomické:

- obmedzené finančné prostriedky obce
- odchod kvalifikovanej pracovnej sily do väčších miest
- administratívne bariéry obmedzujúce rozvoj podnikania
- odchod podnikateľov

3 STRATEGICKÁ ČASŤ

Strategická časť nadväzuje na analytickú časť a obsahuje stratégiu rozvoja obce pri zohľadnení jeho vnútorných špecifik. Určuje hlavné ciele a priority rozvoja obce pri rešpektovaní princípov regionálnej politiky v záujme dosiahnutia vyváženého udržateľného rozvoja územia. Strategická časť obsahuje víziu územia, formuláciu a návrh stratégie, výber a popis strategických cieľov v jednotlivých politikách, resp. oblastiach rozvoja (hospodárska, sociálna, environmentálna).

Stanovenie vízie predstavuje očakávaný stav, ktorý má obec Jablonka dosiahnuť z dlhodobého hľadiska. Vymedzuje rámec pre definovanie strategických cieľov a priorít na obdobie nasledujúcich 7 rokov a postupov na ich dosiahnutie. Obec Jablonka má stanovenú nasledovnú víziu, ktorá zodpovedá dosiahnutým výsledkom počas rokov 2014 - 2022 a aj očakávaniam do roku 2030.

Vízia rozvoja obce Jablonka

„Jablonka ako progresívna obec využívajúca dostupné materiálne, prírodné i finančné zdroje a možnosti v záujme zvyšovania životnej úrovne svojich obyvateľov, ktorá je zároveň atraktívnou turistickou destináciou“

Rozvojová stratégia

Na základe komplexnej analýzy územia obce a určenia slabých a silných stránok, príležitostí a ohrození v oblasti hospodárskej, sociálnej a environmentálnej, môžeme určiť rozvojovú stratégiu obce a jej prioritné ciele.

Strategickým cieľom obce je:

„Vytvorenie podmienok pre ekonomický rozvoj obce pri efektívnom využívaní prírodných, kultúrnych, finančných a ľudských zdrojov so zachovaním zdravého životného prostredia.“

Znamená to využiť potenciál obce a dostupné možnosti získania finančných prostriedkov na realizáciu rozvojových činností, ale tiež sústavnú prácu s jednotlivcami a organizáciami. Kvalitu života obyvateľov podmieňuje okrem iného občianska vybavenosť, fungujúca technická a dopravná infraštruktúra. Je dôležité ponúknuť obyvateľom a návštevníkom možnosti na trávenie voľného času na území obce. Rozvoj v tejto oblasti je podmienený vybudovaním lepšej turistickej infraštruktúry a vytvorením kvalitných tovarov, služieb a ďalších aktivít, ktoré budú viesť k rozvoju vidieckej turistiky a agroturistiky v spolupráci so všetkými zainteresovanými subjektmi.

Súbežne je však potrebné venovať pozornosť aj rozvíjaniu ľudských zdrojov. Hlavným zámerom stratégie v tejto oblasti je zapojenie viacerých subjektov a postup riešenia danej problematiky v rámci partnerstva. V oblasti vybavenia územia dopravnou infraštruktúrou sa stratégia orientuje hlavne na vybudovanie prepojenia regiónu tak, aby bola zabezpečená napojenosť na dopravné koridory v dostatočnom čase a kvalite. Stratégia v oblasti životného prostredia je zameraná na zlepšenie situácie zavádzaním nových ekologických metód výroby

energie, novým prístupom občanov k ochrane životného prostredia. Stratégia je založená na eliminácii kľúčových disparít, ktoré sú bariérou rozvoja a na využití pozitívnych výhod, ktoré poskytujú príležitosti pre dlhodobý rast. To je možné uskutočniť len na úrovni partnerstva spoluprácou verejného a súkromného sektora a integrovaným prístupom k riešeniu ekonomických, sociálnych a environmentálnych aspektov. Na dosiahnutie strategického cieľa budú podporovať globálne ciele podľa jednotlivých kľúčových odvetví. Uvedené ciele korešponujú s hlavnými cieľmi definovanými v PHSR Trenčianskeho samosprávneho kraja a podporujú jeho naplnenie.

Na základe uvedených skutočností boli navrhnuté jednotlivé aktivity v rámci hospodárskej, sociálnej a environmentálnej oblasti, ktoré pri ich postupnej realizácii budú viesť k napĺňaniu strategického cieľa obce.

Priorita 1: Ekonomický rozvoj obce

Strategický cieľ 1.1 Vytvorenie kvalitných podmienok pre rozvoj podnikania a bývania

Špecifický cieľ 1.1.1 Rozvoj infraštruktúry a služieb pre podnikateľské subjekty

Identifikované operácie:

- Vybudovanie sadu starých odrôd jabloní, zriadenie muštárne a sušiarne ovocia

Špecifický cieľ 1.1.2 Podpora partnerstva obec – súkromný sektor – neziskový sektor a spoločných rozvojových zámerov

Identifikované operácie:

- Podpora spolupráce podnikateľského sektora, neziskových organizácií a verejného sektora a spoločných rozvojových zámerov

Špecifický cieľ 1.1.3 Zvýšenie počtu obyvateľov vytvorením kvalitných podmienok bývania v obci reagujúcich na potreby a požiadavky obyvateľov obce a potenciálnych občanov obce

Identifikované operácie:

- Výstavba bytového domu (cca 12 bytov, v zastavanom území do 1 000 m² podlahovej plochy)
- Individuálna domová výstavba

Strategický cieľ 1.2 Využitie miestneho potenciálu pre rozvoj cestovného ruchu a rozvoj kultúrnych a voľnočasových aktivít

Špecifický cieľ 1.2.1 Podpora a obnova infraštruktúry cestovného ruchu

Identifikované operácie:

- Vybudovanie cyklotrasy U Borovských – Dlhý Vŕšok
- Vybudovanie cyklotrás a cyklochodníkov
- Modernizácia náučného chodníka Pávičie
- Vybudovanie jazdeckých trás
- Rekonštrukcia obecnej chaty

Špecifický cieľ 1.2.2 Podpora kultúrno-spoločenských podujatí a voľnočasových aktivít

Identifikované operácie:

- Organizovanie podujatia Jablonkové kumštovanie
- Modernizácia multifunkčného ihriska
- Modernizácia detského ihriska
- Rekonštrukcia budovy šatní na futbalovom ihrisku
- Podpora spolkovej činnosti
- Podpora kultúrno spoločenských podujatí

Priorita 2: Rozvoj občianskej vybavenosti

Strategický cieľ 2.1 Zlepšovanie kvality verejnej infraštruktúry

Špecifický cieľ 2.1.1 Zvýšenie kvality dopravnej infraštruktúry a bezpečnosti cestnej premávky

Identifikované operácie:

- Rekonštrukcia miestnej komunikácie Guzice
- Oprava miestnych komunikácií
- Vybudovanie chodníka od hasičskej zbrojnice do osady U Babiarov

Špecifický cieľ 2.1.2 Modernizácia verejného osvetlenia

Identifikované operácie:

- Zvýšenie energetickej efektívnosti verejného osvetlenia využitím LED svietidiel

Špecifický cieľ 2.1.3 Skrášlenie prostredia obce a jej okolia

Identifikované operácie:

- Modernizácia obecnej tržnice
- Úprava obecného parku
- Výsadba starých odrôd jabloní pri MŠ

Strategický cieľ 2.2 Zlepšenie stavu obecných objektov

Špecifický cieľ 2.2.1 Skvalitnenie stavu objektov školských zariadení, dobudovanie potrebnej infraštruktúry a modernizácia ich vybavenia

Identifikované operácie:

- Rekonštrukcia budovy ZŠ a MŠ
- Modernizácia kuchyne v MŠ

Špecifický cieľ 2.2.2 Skvalitnenie stavu budov v majetku obce a objektov verejného záujmu

Identifikované operácie:

- Rekonštrukcia KD

Špecifický cieľ 2.2.3 Inteligentná obec (smart village)

Identifikované operácie:

- Vyhotovenie digitálneho územného plánu obce
- Vybudovanie elektronických úradných tabúl - zlepšenie informovanosti občanov a turistov
- Smart manažment energetickej efektívnosti budov
- Modernizácia a rozšírenie kamerového systému v obci
- Inteligentné odpadové hospodárstvo s využitím smart technológií (Smart manažment odpadového hospodárstva)

Priorita 3: Zlepšenie stavu životného prostredia

Strategický cieľ 3.1 Zvýšenie odvádzania a čistenia komunálnych vôd

Špecifický cieľ 3.1.1 Vybudovanie kanalizačnej siete

Identifikované operácie:

- Budovanie kolektívnych ČOV alebo koreňových čističiek
- Podpora budovania individuálnych domových čističiek

Strategický cieľ 3.2 Podpora odpadového hospodárstva a riešenie problematiky environmentálnych záťaží

Špecifický cieľ 3.2.1 Rozšírenie a modernizácia odpadového hospodárstva

Identifikované operácie:

- Rozšírenie odpadového hospodárstva-obstaranie kontajnerov a techniky na vývoz odpadov
- Nákup štiepkovača na bioodpad z dreva
- Nákup komunálnej techniky
- Podpora zberu odpadkov v k.ú. obce – jarné upratovanie

4 IMPLEMENTAČNÁ ČASŤ

4.1 PROJEKTOVÉ ZÁMERY A AKTIVITY

Priorita 1: Ekonomický rozvoj obce

STRATEGICKÝ CIEĽ	1.1 Vytvorenie kvalitných podmienok pre rozvoj podnikania a bývania	
ŠPECIFICKÝ CIEĽ	1.1.1 Rozvoj infraštruktúry a služieb pre podnikateľské subjekty	
Popis špecifického cieľa	Špecifický cieľ sa zameriava na podporu drobných a začínajúcich podnikateľov	
Doba realizácie		
2024 – 2030		
Opatrenia špecifického cieľa		
a) Využitie existujúcej infraštruktúry na podporu inovácií v priemysle b) Budovanie novej infraštruktúry s cieľom podporiť drobných regionálnych producentov.		
Operácie naplňajúce opatrenia špecifického cieľa		
Indikatívne projekty/zámery	Poznámka	Odhadované náklady
Vybudovanie sadu starých odrôd jabloní, zriadenie muštárne a sušiarne ovocia		
Finančné náklady na špecifický cieľ		
Možné zdroje financovania		Odhadované náklady na operácie špecifického cieľa
Operačný program Slovensko Plán obnovy a odolnosti SR Rozpočet obce Program Interreg SR - ČR		
Merateľné ukazovatele		
Počet aktivít vykonaných na podporu podnikateľskej činnosti		

STRATEGICKÝ CIEĽ	1.1 Vytvorenie kvalitných podmienok pre rozvoj podnikania a bývania	
ŠPECIFICKÝ CIEĽ	1.1.2 Podpora partnerstva obec – súkromný sektor – neziskový sektor a spoločných rozvojových zámerov	
Popis špecifického cieľa	Špecifický cieľ sa zameriava na podporu partnerstiev.	
Doba realizácie		
2024 – 2030		
Opatrenia špecifického cieľa		
a) Obnova a budovanie partnerstiev obec-súkromný sektor-neziskový sektor.		
Operácie naplňajúce opatrenia špecifického cieľa		
Indikatívne projekty/zámery	Poznámka	Odhadované náklady
Podpora spolupráce podnikateľského sektora, neziskových organizácií a verejného sektora a spoločných rozvojových zámerov		
Finančné náklady na špecifický cieľ		
Možné zdroje financovania		Odhadované náklady na operácie špecifického cieľa
Operačný program Slovensko Plán obnovy a odolnosti SR Rozpočet obce Program Interreg SR - ČR		
Merateľné ukazovatele		
Počet partnerstiev.		

STRATEGICKÝ CIEĽ	1.1. Vytvorenie kvalitných podmienok pre rozvoj podnikania a bývania	
ŠPECIFICKÝ CIEĽ	1.1.3 Zvýšenie počtu obyvateľov vytvorením kvalitných podmienok bývania v obci reagujúcich na potreby a požiadavky obyvateľov obce a potenciálnych občanov obce	
Popis špecifického cieľa	Špecifický cieľ sa zameriava na bytovú a domovú výstavbu a budovanie potrebnej infraštruktúry	
Doba realizácie		
2024 – 2030		
Opatrenia špecifického cieľa		
a) Budovanie novej infraštruktúry – inžinierskych sietí b) Individuálna bytová výstavba c) Individuálna domová výstavba d) Rekonštrukcia existujúcich budov na bývanie		
Operácie naplňajúce opatrenia špecifického cieľa		
Indikatívne projekty/zámery	Poznámka	Odhadované náklady
Výstavba bytového domu	cca 12 bytov, v zastavanom území do 1 000 m ² podlahovej plochy	
Individuálna domová výstavba	koordinácia s investorom - U Kodajov, 7 domov	
Finančné náklady na špecifický cieľ		
Možné zdroje financovania		Odhadované náklady na operácie špecifického cieľa
Rozpočet obce Štátny fond rozvoja bývania		
Merateľné ukazovatele		
Počet bytových jednotiek; Počet pozemkov predaných pre individuálnu bytovú výstavbu		

STRATEGICKÝ CIEĽ	1.2 Využitie miestneho potenciálu pre rozvoj cestovného ruchu a rozvoj kultúrnych a voľnočasových aktivít	
ŠPECIFICKÝ CIEĽ	1.2.1 Podpora a obnova infraštruktúry cestovného ruchu	
Popis špecifického cieľa	Špecifický cieľ sa zameriava na podporu využitia potenciálu cestovného ruchu obce a to najmä prostredníctvom budovania a modernizácie špecifickej infraštruktúry cestovného ruchu v obci. Špecifický cieľ sa tiež zameriava na zvyšovanie informovanosti o cestovnom ruchu v obci a širšom okolí, zlepšením marketingových aktivít, integráciou turistických atrakcií v regióne, ako aj podpornej infraštruktúry, ako sú napríklad cyklochodníky a pod..	
Doba realizácie		
2024 – 2030		
Opatrenia špecifického cieľa		
a) rozvoj cestovného ruchu v nadväznosti na tradíciu širšieho regiónu, b) budovania a modernizácie špecifickej infraštruktúry cestovného ruchu v obci.		
Operácie naplňajúce opatrenia špecifického cieľa		
Indikatívne projekty/zámery	Poznámka	Odhadované náklady
Vybudovanie cyklotrasy U Borovských – Dlhý Vŕšok		200 000 €
Vybudovanie cyklotrás a cyklochodníkov		400 000 €
Modernizácia náučného chodníka Pávičie		10 000 €
Vybudovanie jazdeckých trás		10 000 €
Rekonštrukcia obecnej chaty	elektrika, zateplenie, fasáda, strecha, podlahy, sociálne zariadenia, posteľe, prístrešok, kotol na pelety	100 000 €
Finančné náklady na špecifický cieľ		
Možné zdroje financovania		Odhad nákladov na operácie špec. cieľa
Operačný program Slovensko Plán obnovy a odolnosti SR Rozpočet obce Program Interreg SR – ČR Strategický plán spoločnej poľnoh. politiky prostredníctvom KR - MAS		720 000 €
Merateľné ukazovatele		
Dĺžka novovybudovaných príp. zrekonštruovaných cyklotrás a cyklochodníkov Počet prvkov na zvýšenie bezpečnosti cyklodopravy Počet prvkov drobnej cyklodopravnej infraštruktúry Dĺžka novovyznačených jazdeckých trás Počet vytvorených oddychových zón		

STRATEGICKÝ CIEĽ	1.2 Využitie miestneho potenciálu pre rozvoj cestovného ruchu a rozvoj kultúrnych a voľnočasových aktivít	
ŠPECIFICKÝ CIEĽ	1.2.2 Podpora kultúrno-spoločenských podujatí a voľnočasových aktivít	
Popis špecifického cieľa	Špecifický cieľ sa zameriava na podporu využitia potenciálu kultúrneho dedičstva na území obce a to najmä prostredníctvom podpory organizácií, spolkov ako i kultúrnych podujatí. Tiež sa zameriava na oblasť športu a zdravého životného štýlu obyvateľov obce ako predpokladu zdravej komunity. Opatrenia cielia na dobudovanie a modernizáciu športovej infraštruktúry.	
Doba realizácie		
2024 – 2030		
Opatrenia špecifického cieľa		
a) podpora organizácií a inštitúcií kultúrneho života v obci, b) podpora a rozvoj kultúrnych podujatí v obci c) podpora voľnočasových aktivít d) rekonštrukcia a modernizácia športových areálov		
Operácie napĺňajúce opatrenia špecifického cieľa		
Indikatívne projekty/zámery	Poznámka	Odhadované náklady
Organizovanie podujatia Jablonkové kumštovanie		50 000 €
Modernizácia multifunkčného ihriska		30 000 €
Modernizácia detského ihriska		40 000 €
Rekonštrukcia budovy šatní na futbalovom ihrisku	elektrika, interiér, podlahy, sociálne zariadenia, okná a dvere, fasáda	100 000 €
Podpora spolkovej činnosti		50 000 €
Podpora kultúrno spoločenských podujatí		10 000 €
Finančné náklady na špecifický cieľ		
Možné zdroje financovania		Odhad nákladov na operácie špec. cieľa
Operačný program Slovensko Plán obnovy a odolnosti SR Fond na podporu športu Rozpočet obce Program Interreg SR – ČR Strategický plán spoločnej poľnoh. politiky prostredníctvom KR - MAS		280 000 €
Merateľné ukazovatele		
Počet zveľadených prípadne vybudovaných športovísk či iných objektov na voľnočasové aktivity Počet druhov vytvorených propagačných materiálov Počet podporených kultúrnych a športových podujatí Počet podporených folklórnych kolektívov		

Priorita 2: Rozvoj občianskej vybavenosti

STRATEGICKÝ CIEĽ	2.1 Zlepšovanie kvality verejnej infraštruktúry	
ŠPECIFICKÝ CIEĽ	2.1.1 Zvýšenie kvality dopravnej infraštruktúry a bezpečnosti cestnej premávky	
Popis špecifického cieľa	Špecifický cieľ sa zameriava na podporu integrovanej a nízkoemisnej dopravy a mobility v meste prostredníctvom využitia potenciálov na modernizáciu dopravnej infraštruktúry, najmä s dôrazom na cestnú infraštruktúru.	
Doba realizácie		
2024 – 2030		
Opatrenia špecifického cieľa		
<ul style="list-style-type: none"> a) realizácia obnovy a modernizácie miestnych komunikácií na území mesta, b) zvyšovanie bezpečnosti na kritických úsekoch cestnej siete (budovanie peších komunikácií, priechody pre chodcov, zmena organizácie dopravy, zmena technického riešenia križovatiek, zmena technického riešenia povrchov (hladký povrch a bezpečné vedenie špeciálnej infraštruktúry cez automobilovú dopravu, bezbariérovosť a pod.), c) obnova a rekonštrukcia mostných objektov na území mesta, 		
Operácie naplňajúce opatrenia špecifického cieľa		
Indikatívne projekty/zámery	Poznámka	Odhadované náklady
Rekonštrukcia miestnej komunikácie Guzice		50 000 €
Oprava miestnych komunikácií		150 000 €
Vybudovanie chodníka od hasičskej zbrojnice do osady U Babiarov		200 000 €
Finančné náklady na špecifický cieľ		
Možné zdroje financovania		Odhad nákladov na operácie špec. cieľa
Operačný program Slovensko Plán obnovy a odolnosti SR Rozpočet obce Program Interreg SR – ČR Strategický plán spoločnej poľnoh. politiky prostredníctvom KR - MAS		400 000 €
Merateľné ukazovatele		
Dĺžka zrekonštruovaných miestnych komunikácií Dĺžka zrekonštruovaných chodníkov Počet zmodernizovaných autobusových zastávok Počet zrekonštruovaných príp. novovybudovaných parkovísk		

STRATEGICKÝ CIEĽ	2.1 Zvýšenie kvality infraštruktúry verejných služieb	
ŠPECIFICKÝ CIEĽ	2.1.2 Modernizácia verejného osvetlenia	
Popis špecifického cieľa	Špecifický cieľ sa zameriava na riešenia smerujúce k eliminácii dopadov zmeny klímy a uhlíkovej stopy prostredníctvom budovania prvkov zelenej infraštruktúry a opatrení na zvyšovanie biodiverzity s dôrazom najmä na verejné priestory a vnútrobloky v obci.	
Doba realizácie		
2024 – 2030		
Opatrenia špecifického cieľa		
a) eliminácia dopadov zmeny klímy a uhlíkovej stopy v urbanizovanom prostredí na území obce, b) revitalizácia a budovanie nových prvkov zelenej infraštruktúry v sídlach vrátane opatrení na zvyšovanie biodiverzity (verejné priestory, vnútrobloky, areály ZŠ a MŠ a pod.).		
Operácie napĺňajúce opatrenia špecifického cieľa		
Indikatívne projekty/zámery	Poznámka	Odhadované náklady
Zvýšenie energetickej efektívnosti verejného osvetlenia využitím LED svietidiel		20 000 €
Finančné náklady na špecifický cieľ		
Možné zdroje financovania		Odhad nákladov na operácie špec. cieľa
Operačný program Slovensko Plán obnovy a odolnosti SR Rozpočet obce Program Interreg SR – ČR Strategický plán spoločnej poľnoh. politiky prostredníctvom KR - MAS		20 000 €
Merateľné ukazovatele		
Počet zrekonštruovaných príp. zrevitalizovaných verejných priestranstiev, parkov a cintorínov		

STRATEGICKÝ CIEĽ	2.1 Zvýšenie kvality infraštruktúry verejných služieb	
ŠPECIFICKÝ CIEĽ	2.1.3 Skrášlenie prostredia obce a jej okolia	
Popis špecifického cieľa	Špecifický cieľ sa zameriava na riešenia smerujúce k eliminácii dopadov zmeny klímy a uhlíkovej stopy prostredníctvom budovania prvkov zelenej infraštruktúry a opatrení na zvyšovanie biodiverzity s dôrazom najmä na verejné priestory a vnútrobloky v obci.	
Doba realizácie		
2024 – 2030		
Opatrenia špecifického cieľa		
a) eliminácia dopadov zmeny klímy a uhlíkovej stopy v urbanizovanom prostredí na území obce, b) revitalizácia a budovanie nových prvkov zelenej infraštruktúry v sídlach vrátane opatrení na zvyšovanie biodiverzity (verejné priestory, vnútrobloky, areály ZŠ a MŠ a pod.).		
Operácie napĺňajúce opatrenia špecifického cieľa		
Indikatívne projekty/zámery	Poznámka	Odhadované náklady
Modernizácia obecnej tržnice	spevnená plocha	30 000 €
Úprava obecného parku		20 000 €
Výsadba starých odrôd jabloní pri MŠ		5 000 €
Finančné náklady na špecifický cieľ		
Možné zdroje financovania		Odhad nákladov na operácie špec. cieľa
Operačný program Slovensko Plán obnovy a odolnosti SR Rozpočet obce Program Interreg SR – ČR Strategický plán spoločnej poľnoh. politiky prostredníctvom KR - MAS		55 000 €
Merateľné ukazovatele		
Počet zrekonštruovaných príp. zrevitalizovaných verejných priestranstiev, parkov a cintorínov		

STRATEGICKÝ CIEĽ	2.2 Zlepšenie stavu obecných objektov	
ŠPECIFICKÝ CIEĽ	2.2.1 Skvalitnenie stavu objektov školských a predškolských zariadení, dobudovanie potrebnej infraštruktúry a modernizácia ich vybavenia	
Popis špecifického cieľa	Špecifický cieľ sa zameriava na oblasť primárneho i predprimárneho vzdelávania. Opatrenia špecifického cieľa sa zameriavajú na kompletizáciu siete primárneho a predprimárneho vzdelávania v obci v kontexte demografických zmien, vrátane budovania a modernizácie potrebnej infraštruktúry a zosúladovania kapacitných parametrov. Cieľ tiež zahŕňa aj opatrenia zamerané na inovácie v obsahu vzdelávania na podporu talentu, zdravého životného štýlu ako súčasť vzdelávacích a voľnočasových aktivít realizovaných na primárnom stupni vzdelávania.	
Doba realizácie		
2024 – 2030		
Opatrenia špecifického cieľa		
a) prispôsobenie kapacít zariadení primárneho vzdelávania potrebám obce, b) budovanie/modernizácia infraštruktúry primárneho vzdelávania v obce, c) inovácie v oblasti výchovného systému vrátane modernizácie vybavenia zariadení primárneho i predprimárneho vzdelávania,		
Operácie napĺňajúce opatrenia špecifického cieľa		
Indikatívne projekty/zámery	Poznámka	Odhadované náklady
Rekonštrukcia budovy ZŠ a MŠ	zateplenie, sociálne zariadenia, podlahy	150 000 €
Modernizácia kuchyne v MŠ		40 000 €
Finančné náklady na špecifický cieľ		
Možné zdroje financovania		Odhad nákladov na operácie špec. cieľa
Operačný program Slovensko Plán obnovy a odolnosti SR Rozpočet obce		190 000 €
Merateľné ukazovatele		
Počet zrekonštruovaných príp. zmodernizovaných zariadení školskej infraštruktúry		

STRATEGICKÝ CIEĽ	2.2 Zlepšenie stavu obecných objektov	
ŠPECIFICKÝ CIEĽ	2.2.2 Skvalitnenie stavu budov v majetku obce a objektov verejného záujmu	
Popis špecifického cieľa	Špecifický cieľ sa zameriava na podporu verejných služieb na území obce a to najmä prostredníctvom modernizácie/revitalizácie súvisiacej infraštruktúry	
Doba realizácie		
2024 – 2030		
Opatrenia špecifického cieľa		
a) modernizácia/revitalizácia objektov verejnej správy na území obce,		
Operácie napĺňajúce opatrenia špecifického cieľa		
Indikatívne projekty/zámery	Poznámka	Odhadované náklady
Rekonštrukcia KD	fasáda, rozvody elektriky, svietidlá	200 000 €
Finančné náklady na špecifický cieľ		
Možné zdroje financovania		Odhad nákladov na operácie špec. cieľa
Operačný program Slovensko Ministerstvo financií SR Rozpočet obce		200 000 €
Merateľné ukazovatele		
Počet zrekonštruovaných príp. zmodernizovaných objektov verejných služieb na území obce		

STRATEGICKÝ CIEĽ	2.2 Zlepšenie stavu obecných objektov	
ŠPECIFICKÝ CIEĽ	2.2.3 Inteligentná obec (smart village)	
Popis špecifického cieľa	Špecifický cieľ sa zameriava na budovanie a podporu SMART služieb a digitalizácie v oblasti spravovania a využívania komplexných informácií v širokej škále oblastí (hospodárstvo, doprava, školstvo, zdravotníctvo, sociálne služby, kultúra a služby cestovného ruchu atď.).	
Doba realizácie		
2024 – 2030		
Opatrenia špecifického cieľa		
a) moderný a komplexný informačný systém obce pre zdieľanie informácií v širokej škále služieb v rôznych oblastiach, b) budovanie infraštruktúry OÚ pre poskytovanie nových a skvalitňovanie existujúcich služieb obyvateľom obce. c) digitalizácia služieb pre verejnosť, d) digitalizácia plánovania a plánovania obce.		
Operácie naplňajúce opatrenia špecifického cieľa		
Indikatívne projekty/zámery	Poznámka	Odhadované náklady
Vyhotovenie digitálneho územného plánu obce		20 000 €
Vybudovanie elektronických úradných tabúl - zlepšenie informovanosti občanov a turistov		10 000 €
Smart manažment energetickej efektívnosti budov		5 000 €
Modernizácia a rozšírenie kamerového systému v obci		20 000 €
Inteligentné odpadové hospodárstvo s využitím smart technológií	Smart manažment odpadového hospodárstva	10 000 €
Finančné náklady na špecifický cieľ		
Možné zdroje financovania		Odhad nákladov na operácie špec. cieľa
Operačný program Slovensko Ministerstvo financií SR Rozpočet obce		65 000 €
Merateľné ukazovatele		
Počet aktivít smerujúcich k smart village		

Priorita 3: Zlepšenie stavu životného prostredia

STRATEGICKÝ CIEĽ	3.1 Zvýšenie odvádzania a čistenia komunálnych vôd	
ŠPECIFICKÝ CIEĽ	3.1.1 Vybudovanie kanalizačnej siete	
Popis špecifického cieľa	Špecifický cieľ sa zameriava na dobudovanie resp. obnovu infraštruktúry kanalizácie na území obce.	
Doba realizácie		
2024 – 2030		
Opatrenia špecifického cieľa		
<p>a) identifikované balíky investícií podľa Plánu rozvoja verejných vodovodov a verejných kanalizácií pre územie Trenčianskeho kraja na roky 2021 – 2027,</p> <p>b) budovanie a obnova infraštruktúry verejnej kanalizácie v obci, alternatívne prístupy k odkanalizovaniu odpadových vôd: koreňové čistiarne, domové čistiarne vo vybraných lokalitách obce.</p>		
Operácie napĺňajúce opatrenia špecifického cieľa		
Indikatívne projekty/zámery	Poznámka	Odhadované náklady
Budovanie kolektívnych ČOV alebo koreňových čističiek		300 000 €
Podpora budovania individuálnych domových čističiek	individuálna investícia	
Finančné náklady na špecifický cieľ		
Možné zdroje financovania		Odhad nákladov na operácie špec. cieľa
Operačný program Slovensko Plán obnovy a odolnosti SR Rozpočet BVS		-
Merateľné ukazovatele		
Navýšenie kapacity ČOV, Dĺžka novovybudovanej kanalizačnej siete		

STRATEGICKÝ CIEĽ	3.2 Podpora odpadového hospodárstva a riešenie problematiky environmentálnych záťaží	
ŠPECIFICKÝ CIEĽ	3.2.1 Rozšírenie a modernizácia odpadového hospodárstva	
Popis špecifického cieľa	Špecifický cieľ sa zameriava na zvyšovanie efektivity zberu, manažmentu, spracovania a zhodnocovania odpadov, ako aj redukciu vzniku odpadov, najmä komunálneho zmesového odpadu a komunálneho odpadu, ale aj stavebného odpadu, biologického odpadu a i.	
Doba realizácie		
2024 – 2030		
Opatrenia špecifického cieľa		
a) budovanie regionálnej infraštruktúry na efektívne spracovanie odpadov, vrátane biologicky rozložiteľného odpadu, b) regionálne združenie samospráv pre manažment odpadov (plasty, biomasa, bioodpad) vrátane technológií zhodnocovania odpadov. c) budovanie systému pre spracovanie odpadov pre energetické zhodnotenie, d) podpora prechodu na účinné systémy zásobovania teplom v rámci existujúcich zariadení, napr. bioplynové stanice a i.		
Operácie naplňajúce opatrenia špecifického cieľa		
Indikatívne projekty/zámery	Poznámka	Odhadované náklady
Rozšírenie odpadového hospodárstva- obstaranie kontajnerov a techniky na vývoz odpadov		
Nákup štiepkovača na bioodpad z dreva		50 000 €
Nákup komunálnej techniky		5 000 €
Podpora zberu odpadkov v k.ú. obce – jarné upratovanie		5 000 €
Finančné náklady na špecifický cieľ		
Možné zdroje financovania		Odhad nákladov na operácie špec. cieľa
Operačný program Slovensko Plán obnovy a odolnosti SR Rozpočet obce Envirofond		60 000 €
Merateľné ukazovatele		
Počet aktivít vykonaných na zlepšenie odpadového hospodárstva Zvýšenie podielu vyseparovaného odpadu na celkovom odpade v percentách		

4.2 FINANČNÝ PLÁN

Pre finančné krytie implementácie PHRSR obce Jablonka pre roky 2023 – 2030 sa primárne identifikujú nasledujúce zdroje:

- Operačný program Slovensko (EŠIF)
- Rozpočet obce Jablonka

Ako doplnkové zdroje sú identifikované:

- Plán obnovy a odolnosti SR
- Program Interreg SR – ČR
- Envirofond
- Fond na podporu športu
- Strategický plán spoločnej poľnoh. politiky prostredníctvom KR - MAS

Na základe stavu pripravenosti jednotlivých projektových zámerov/projektov je možné odhadnúť potrebné zdroje na krytie implementácie jednotlivých strategických cieľov následne:

Tabuľka 2 Finančný plán PHRSR Jablonka

	Odhadovaná suma v €
PRIORITA 1 - EKONOMICKÝ ROZVOJ OBCE	
1.1. Vytvorenie kvalitných podmienok pre rozvoj podnikania a bývania	-
1.2. Využitie miestneho potenciálu pre rozvoj cestovného ruchu a rozvoj kultúrnych a voľnočasových aktivít	1 000 000 €
PRIORITA 2 - ROZVOJ OBČIANSKEJ VYBAVENOSTI	
2.1. Zlepšovanie kvality verejnej infraštruktúry	475 000 €
2.2. Zlepšenie stavu obecných objektov	455 000 €
PRIORITA 3 - ZLEPŠENIE STAVU ŽIVOTNÉHO PROSTREDIA	
3.1. Zvýšenie odvádzania a čistenia komunálnych vôd	300 000 €
3.2 Podpora odpadového hospodárstva a riešenie problematiky environmentálnych záťaží	60 000 €
SPOLU	2 290 000 €

Uvedené sumy predstavujú potrebnú hodnotu finančného krytia pre zábery, ktoré boli zadefinované. Tieto sa budú priebežne aktualizovať, či už v kontexte ich realizácie, resp. meniacej sa potreby územia prípadne v kontexte vyhlasovaných výziev na financovanie zo zdrojov EŠIF a Plánu obnovy a odolnosti SR, či v kontexte rozhodnutia Kooperačnej rady SPR Myjava. Pri takýchto investíciách za 7 rokov by mohla byť priemerná ročná investícia do zámerov 327 143 EUR. Ak by sa mestu podarilo na projekty využívať dotačné schémy v priemernej výške cca 70 %, potom by bolo treba do daných aktivít zainvestovať cca 98 142 EUR ročne z obecného rozpočtu.

4.3 AKČNÝ PLÁN

p.č.	Projektový zámer	Termín realizácie	Príslušnosť zámeru ku Špecifickému cieľu PHRSR
1	Individuálna domová výstavba (koordinácia s investorom - U Kodajov, 7 domov)	2024-2025	1.1.3
2	Vybudovanie cyklotrasy U Borovských – Dlhý Vršok	2024-2030	1.2.1
3	Podpora spolkovej činnosti	2024-2030	1.2.3
4	Podpora kultúrno spoločenských podujatí	2024-2030	1.2.3
5	Rekonštrukcia miestnej komunikácie Guzice	2024-2030	2.1.1
6	Zvýšenie energetickej efektívnosti verejného osvetlenia využitím LED svietidiel	2024-2030	2.1.2
7	Rozšírenie odpadového hospodárstva-obstaranie kontajnerov a techniky na vývoz odpadov	2024-2030	3.2.1

4.4 MONITOROVANIE A HODNOTENIE

Obec Jablonka počas implementácie stanovenej stratégie v rámci PHRSR do roku 2030 rešpektuje nasledujúce základné princípy:

- **plánovanie a koordinácia** – spôsob plánovania jednotlivých aktivít smerom k efektívnemu naplneniu stanovených cieľov,
- **partnerstvo** – založené na spolupráci medzi jednotlivými kľúčovými aktérmi relevantnými pre tento dokument, ako aj širokou verejnosťou tak, aby sa zabezpečila koordinácia jednotlivých navrhovaných aktivít. Zabezpečovanie a podpora partnerstiev sú nevyhnutné nielen na úrovni obce, ale i v kontexte širších súvislostí a vzťahov kraja a ostatných územných celkov v rámci širokého regiónu (SPR Myjava),
- **subsidiarita** – zabezpečenie realizácie navrhovaných aktivít na úrovni, na ktorej je to najefektívnejšie.

Kľúčovou podmienkou implementácie tohto strategického dokumentu je jasné stanovenie inštitucionálneho a organizačného zabezpečenia. V tejto časti sú definované jednotlivé zodpovedné orgány ako aj činnosti, ktoré spadajú do ich kompetencie.

Na realizácii sa podieľa riadiaci orgán, výkonný orgán, kontrolný orgán a finančný orgán, medzi ktorými dochádza ku koordinácii a výmene relevantných informácií.

Riadiacim orgánom zodpovedným za implementáciu a koordináciu je Obecné zastupiteľstvo obce Jablonka v zmysle platnej legislatívy v SR. Koordinácia je nevyhnutná najmä v prípade nasledujúcich zámerov a projektov:

- a. Projekty, ktoré sú financované z Operačného programu Slovensko zo zdrojov alokovaných na implementáciu Integrovannej územnej stratégie Trenčianskeho samosprávneho kraja prostredníctvom tzv. strategicko-plánovacích regiónov (SPR). V takomto prípade je Kooperačná rada informovaná, za účelom koordinácie rozvojových aktivít resp. Integrovaných územných investícií (zdroje EŠIF).

- b. Projekty, ktoré sú financované z Operačného programu Slovensko prostredníctvom dopytovo-orientovaných výziev vyhlasovaných jednotlivými relevantnými orgánmi. V takomto prípade je vhodné, aby Kooperačná rada bola informovaná, za účelom koordinácie rozvojových aktivít a tiež z dôvodu zamedzenia duplicitného financovania z rovnakého zdroja (zdroje EŠIF).

Riadiaci orgán je zodpovedný, okrem koordinácie implementácie jednotlivých aktivít, aj za schvaľovanie monitorovacích a hodnotiacich správ, ktoré na základe aktuálneho stavu naplnenia aktivít vypracuje výkonný orgán. Pri schvaľovaní monitorovacích a hodnotiacich správ berie riadiaci orgán do úvahy pripomienky predložené kontrolným orgánom.

Výkonný orgán, ktorým je pracovná skupina, dohliada nad realizáciou jednotlivých aktivít. Pracovná skupina sa skladá zo zamestnancov obecného úradu, externých odborných pracovníkov a ďalších prizvaných expertov. Kompetencie výkonného orgánu tvorí okrem iného aj vypracovanie monitorovacích a hodnotiacich správ, ktoré odzrkadľujú stav realizácie stanovenej rozvojovej stratégie. Monitorovacie a hodnotiace správy spracované v pravidelných 12 mesačných intervaloch a prostredníctvom nich prebieha proces monitorovania a hodnotenia. Tieto vypracované monitorovacie a hodnotiace správy sú predložené na posúdenie a pripomienkovanie kontrolnému orgánu a následne sú uverejnené pre širokú verejnosť. Do kompetencie výkonného orgánu spadá i každoročná aktualizácia dokumentu a akčného plánu príslušného pre nasledujúci rok, ktoré následne schvaľuje riadiaci orgán.

Do pôsobnosti výkonného orgánu spadá aj finančný manažment implementácie PHRSR. Výkon finančného manažmentu je realizovaný primárne zamestnancami mestských resp. obecných úradov.

Pre širokú verejnosť je nutné zabezpečiť prístup k informáciám, a to pravidelným zverejňovaním monitorovacích a hodnotiacich správ na webovej stránke samosprávneho kraja vrátane stručného prehľadu znázorňujúceho postup a súčasný stav realizácie rozvojovej stratégie. Za prípravu tohto prehľadu a za zverejňovanie monitorovacích a hodnotiacich správ je zodpovedný výkonný orgán.

Proces monitorovania a hodnotenia zabezpečuje naplnenie definovanej vízie, špecifických cieľov až po konkrétne aktivity stanovenej rozvojovej stratégie. Tento proces spoluvytvára jasný kontrolný mechanizmus reprezentujúci spätnú väzbu znázorňujúcu priebeh implementácie, jej aktuálny stav a jeho porovnanie s plánovaným harmonogramom. Získané informácie umožňujú vykonanie intervencií vedúcich buď k zosúladieniu skutočných aktivít s plánom alebo k nevyhnutnej revízii dokumentu. Proces monitorovania a proces hodnotenia prebiehajú spravidla paralelne.

Proces monitorovania a proces hodnotenia podľa celkovej schémy inštitucionálneho a procesného zabezpečenia realizácie pozostáva z nasledujúcich krokov: vypracovanie, posudzovanie, pripomienkovanie a schvaľovanie monitorovacích a hodnotiacich správ, pričom tieto činnosti prebiehajú v kompetencii jednotlivých orgánov a v spolupráci s verejnosťou. Počas procesu monitorovania a hodnotenia budú využívané interim, teda priebežné monitorovacie a hodnotiace správy, spracované počas realizácie aktivít, a ex post, správy

následné, spracované po realizácii aktivít. Monitorovacie a hodnotiace správy pre aktivity financované zo zdrojov samosprávneho kraja sú spracovávané pravidelne v intervale každých 12 mesiacov. Monitorovacie a hodnotiace správy aktivít financovaných z externých zdrojov (primárne operačné programy, medzinárodné programy) budú vypracovávané v časových intervaloch stanovených v jednotlivých výzvach príslušných ku konkrétnym aktivitám.

5 ZÁVER

Schválenie PHRSR	
Názov dokumentu	Program hospodárskeho a sociálneho rozvoja obce Jablonka na roky 2024 - 2030
Štruktúra dokumentu	<p>Časť 1 – Úvodná časť Úvodná časť obsahuje všeobecné informácie o PHRSR a vysvetlenie pre aký účel bolo tvorené.</p> <p>Časť 2 – Analytická časť Analytická časť obsahuje komplexné hodnotenie a analýzu východiskovej situácie obce s väzbami na širšie územie.</p> <p>Časť 3 – Strategická časť Táto časť obsahuje stratégiu rozvoja územia pri zohľadnení jeho vnútorných špecifik a určuje hlavné ciele a priority rozvoja obce.</p> <p>Časť 4 – Implementačná a finančná časť Obsahuje najmä zoznam opatrení a aktivít na zabezpečenie realizácie PHSR. Zameriava sa na popis postupov inštitucionálneho a organizačného zabezpečenia realizácie PHRSR obce, systém monitorovania a hodnotenia plnenia PHRSR s ustanovením merateľných ukazovateľov, tiež vecný a časový harmonogram realizácie PHRSR formou akčných plánov. Obsahuje finančné zabezpečenie jednotlivých opatrení a aktivít.</p>
Spracovanie	<p>Program hospodárskeho a sociálneho rozvoja obce Jablonka na roky 2024 - 2030 (ďalej len „PHSR 2024 - 2030“) bol spracovaný v období november 2022 - november 2023.</p> <p>PHSR bol spracovaný externými odborníkmi v spolupráci s pracovníkmi Kopaničiarsky región – miestna akčná skupina (ďalej len KR - MAS) a pracovníkmi samosprávy.</p> <ul style="list-style-type: none"> - Pracovný tím bol zložený z vedenia obce, zamestnancov OÚ, poslancov OZ, podnikateľov, tretieho sektora a členov komisií <p>Zapojenie verejnosti a komunikácia s verejnosťou: zapojenie prostredníctvom dotazníkového prieskumu, informovanie prebiehalo formou www stránky, prostredníctvom zasadnutí OZ</p> <p><i>Stretnutie riadiaceho tímu:</i> 4. 10. 2022 21. 12. 2022 14. 6. 2023 15. 11. 2023 23. 11. 2023</p> <p>Komunikácia s verejnosťou prebiehala prostredníctvom vyplňania dotazníkov občanmi obce Jablonka. Dotazník bol vyplňaný v rámci domácností.</p> <p>Náklady na tlač i spracovanie boli financované z rozpočtu KR - MAS.</p>
Prerokovanie	<p>Verejné pripomienkovanie prebiehalo v termíne.</p> <p>Dokument bol uverejnený na internetovej stránke obce Jablonka a informačných tabuliach obce Jablonka.</p> <p>Počas verejného pripomienkovania neboli doručené žiadne pripomienky</p>
Schválenie	22.1.2024

Program hospodárskeho rozvoja a sociálneho rozvoja obce Jablonka na roky 2024 - 2030 s výhľadom do roku 2040

Oznámenie o strategickom dokumente

Podľa zákona č. 24/2006 Z.z. o posudzovaní vplyvov na životné prostredie a o zmene
a doplnení niektorých zákonov v znení neskorších predpisov

Jablonka, apríl 2024

I. Základné údaje o obstarávateľovi

1. Názov:

Obec Jablonka

2. Identifikačné číslo:

00309591

3. Adresa sídla:

Jablonka 51, 906 21 Jablonka

4. Meno, priezvisko, adresa, telefónne číslo a iné kontaktné údaje oprávneného zástupcu obstarávateľa:

Ing. Igor Kubík, starosta obce, Obec Jablonka
tel. 034 / 6541020, e-mail: starosta@jablonka.sk

5. Meno, priezvisko, adresa, telefónne číslo a iné kontaktné údaje kontaktnej osoby, od ktorej možno dostať relevantné informácie o strategickom dokumente, a miesto na konzultácie:

Bc. Monika Milčíková, koordinátor, M. R. Štefánika 560/4, 907 01 Myjava
tel. 0918 909 840, e-mail: administrator@kopaniarskyregion.sk

6. Miesto a čas na konzultácie:

Okresný úrad Myjava Moravská 1, 904 01 Myjava

Čas konzultácií sa určí „prípade po prípade“ prostredníctvom kontaktnej osoby a podľa požiadavky a dohody subjektov, ktoré prejavujú záujem.

II. Základné údaje o strategickom dokumente

1. Názov:

Program hospodárskeho rozvoja a sociálneho rozvoja obce Jablonka na roky 2024 – 2030 s výhľadom do roku 2040

2. Charakter:

Program hospodárskeho rozvoja a sociálneho rozvoja obce Jablonka na roky 2024 - 2030 s výhľadom do roku 2040 (ďalej aj „PHRSR“, resp. „PRM Jablonka“) je prejavom záujmu obce Jablonka o udržateľný rozvoj územia s dôrazom na kvalitu života, atraktivitu územia a o koordináciu s relevantnými kľúčovými aktérmi (stakeholderi). Dokument je aktualizáciou existujúcej stratégie obce reflektujúcej nové priority, procesy a inštitucionálne rámce spojené s prípravou na čerpanie zdrojov EŠIF pre obdobie 2021 – 2027 zakotvené v Programe Slovensko a s ním súvisiacich metodických materiáloch.

PHRSR Jablonka je vypracovaný v zmysle zákona č. 539/2008 Z.z. o podpore regionálneho rozvoja v aktuálnom znení, v súlade s odporúčanou Metodikou tvorby a implementácie programov hospodárskeho rozvoja a sociálneho rozvoja regiónov, programov rozvoja obcí a skupín obcí s uplatnením princípov udržateľného smart (inteligentného, rozumného) rozvoja Ministerstva investícií, regionálneho rozvoja a informatizácie SR pre programové obdobie po roku 2020 a v súlade s Metodikou a inštitucionálnym rámcom tvorby verejných stratégií, ktorá bola schválená Uznesením vlády SR č. 197/2017 z 26. apríla 2017.

Pri jeho vypracovávaní spracovatelia v spolupráci so zadávateľom reflektujú súčasné potreby a požiadavky územia a zároveň očakávania obyvateľov v otázkach budúceho rozvoja obce. Osobitné zameranie na jednotlivé špecifické problematiky rozvoja obce a návrh stratégie, cieľov a opatrení na ich rozvoj vyplývajú jednak z analýzy dostupných získaných štatistických, resp. faktografických dát, jednak z poznatkov získaných prostredníctvom dotazníkového prieskumu zameraného na otázky kvality života v obci Jablonka, jednak z konzultácií so samotnými zástupcami obce a jeho odborných pracovníkov. Všetky získané informácie a požiadavky boli zosumarizované a pri tvorbe PHRSR sa na ne prihliadalo.

Dokument takisto reflektuje výsledky a priebeh implementácie doterajších existujúcich politík obce pri vypracovávaní strategických dokumentov – či už komplexných alebo sektorových, ktoré boli priebežne prijímané a realizované v uplynulých rokoch. Ich východiská a výstupy sa stali jednými z analytických podkladov aj pre PHRSR, ktorý má ambíciu integrujúceho dokumentu ako podkladu pre ďalšiu aktualizáciu nadväzujúcich územnoplánovacích stratégií a dokumentov pre nasledujúce obdobie v reakcii na meniace sa globálne i lokálne výzvy. (Územný plán, plán udržateľnej mobility, stratégia adaptácie na klimatickú zmenu, stratégie vzdelávania, poskytovania sociálnych služieb a podobne.)

K spracovaniu tohto dokumentu boli prizvaní externí experti, ktorí ho vypracovali v spolupráci s obcou Jablonka. Všetky dostupné analytické podklady boli pretavené do návrhu implementačného plánu, ktorý je kľúčovým predmetom tohto dokumentu.

3. Hlavné ciele:

Vízia rozvoja obce Jablonka do roku 2040:

Jablonka ako progresívna obec využívajúca dostupné materiálne, prírodné i finančné zdroje a možnosti v záujme zvyšovania životnej úrovne svojich obyvateľov, ktorá je zároveň atraktívnou turistickou destináciou.

Hlavný cieľ obce Jablonka do roku 2030:

Vytvorenie podmienok pre ekonomický rozvoj obce pri efektívnom využívaní prírodných, kultúrnych, finančných a ľudských zdrojov so zachovaním zdravého životného prostredia.

Pre naplnenie vízie a hlavného cieľa pre obdobie rokov 2024 až 2030 bola navrhnutá rozvojová stratégia v nasledujúcej štruktúre:

Priorita 1: Ekonomický rozvoj obce

- 1.1 Vytvorenie kvalitných podmienok pre rozvoj podnikania a bývania
 - 1.1.1 Rozvoj infraštruktúry a služieb pre podnikateľské subjekty
 - 1.1.2 Podpora partnerstva obec – súkromný sektor – neziskový sektor a spoločných rozvojových zámerov
 - 1.1.3 Zvýšenie počtu obyvateľov vytvorením kvalitných podmienok bývania v obci reagujúcich na potreby a požiadavky obyvateľov obce a potenciálnych občanov obce
- 1.2. Využitie miestneho potenciálu pre rozvoj cestovného ruchu a rozvoj kultúrnych a voľnočasových aktivít
 - 1.2.1 Podpora a obnova infraštruktúry cestovného ruchu
 - 1.2.2 Podpora kultúrno-spoločenských podujatí a voľnočasových aktivít

Priorita 2: Rozvoj občianskej vybavenosti

- 2.1 Zlepšovanie kvality verejnej infraštruktúry
 - 2.1.1 Zvýšenie kvality dopravnej infraštruktúry a bezpečnosti cestnej premávky
 - 2.1.2 Modernizácia verejného osvetlenia
 - 2.1.3 Skrášlenie prostredia obce a jej okolia
- 2.2 Zlepšenie stavu obecných objektov

- 2.2.1 Skvalitnenie stavu objektov školských zariadení, dobudovanie potrebnej infraštruktúry a modernizácia ich vybavenia
- 2.2.2 Skvalitnenie stavu budov v majetku obce a objektov verejného záujmu
- 2.2.3 Inteligentná obec (smart village)

Priorita 3: Zlepšenie stavu životného prostredia

- 3.1 Zvýšenie odvádzania a čistenia komunálnych vôd
 - 3.1.1 Vybudovanie kanalizačnej siete
- 3.2 Podpora odpadového hospodárstva a riešenie problematiky environmentálnych záťaží
 - 3.2.1 Rozšírenie a modernizácia odpadového hospodárstva

4. Obsah:

ÚVODNÁ ČASŤ

Úvod

Poslanie dokumentu PHRSR Jablonka2024 – 2030

Východiskové dokumenty

ANALYTICKÁ ČASŤ

ZÁKLADNÉ ÚDAJE

PRÍRODNO-ENVIRONMENTÁLNA ANALÝZA

Geomorfológia územia

Hydrologické podmienky

Klimatické podmienky

Pôdne podmienky a pôdny fond

Flóra a fauna

Ochrana prírody

Ovzdušie

Hodnotenie kvality vôd

Lesy a pôda

Hluk

Opadové hospodárstvo

Ekosystémové služby

SOCIO-EKONOMICKÁ ANALÝZA

Ľudské zdroje

Ekonomika územia

Bývanie a bytový fond

Občianska vybavenosť

Ostatné služby

ÚZEMNO-TECHNICKÁ ANALÝZA

Základná charakteristika obce z pohľadu širších vzťahov

Rozvojové plochy

SWOT ANALÝZA

STRATEGICKÁ ČASŤ

IMPLEMENTAČNÁ ČASŤ

PROJEKTOVÉ ZÁMERY A AKTIVITY

Priorita 1: Ekonomický rozvoj obce

Priorita 2: Rozvoj občianskej vybavenosti

Priorita 3: Zlepšenie stavu životného prostredia

FINANČNÝ PLÁN

AKČNÝ PLÁN

MONITOROVANIE A HODNOTENIE

ZÁVER

5. Uvažované variantné riešenia zohľadňujúce ciele a geografický rozmer strategického dokumentu:

Strategický dokument sa predkladá invariantne. Strategický dokument, v zmysle platnej legislatívy, nie je vypracovaný vo variantných riešeniach.

6. Vecný a časový harmonogram prípravy a schvaľovania:

Vecný a časový harmonogram prípravy a schvaľovania Programu hospodárskeho rozvoja a sociálneho rozvoja pozostáva z nasledovných Fáz :

Fáza/ Krok	Obsah	Začiatok fázy	Koniec fázy	Zodpovedná organizácia
Fáza 1	Inventarizačná, analytická a prognostická fáza spracovania PHRSR	05/2023	06/2023	Obec Jablonka + experti
Fáza 2	Stanovenie strategického smerovania, priorít a strategických cieľov PHRSR	06/2023	07/2023	Obec Jablonka + experti
Fáza 3	Návrh vlastnej stratégie – strategického prístupu, postupu a nástrojov na dosiahnutie vízie a cieľov	08/2023	9/2023	Obec Jablonka + experti
Fáza 4	Nastavenie implementácie, financovania, monitorovania a vyhodnocovania PHRSR	10/2023	11/2023	Obec Jablonka + experti
Fáza 5	Prerokovanie a schvaľovanie návrhu PHRSR	11/2023	1/2024	Obec Jablonka + experti

7. Vzťah k iným strategickým dokumentom:

Základné východiskové dokumenty na miestnej úrovni:

Program hospodárskeho a sociálneho rozvoja obce Jablonka na roky 2015 - 2022
Mapové podklady
Záverečný účet obce Jablonka za rok 2022

Základné východiskové dokumenty na regionálnej úrovni:

Koncepcia rozvoja cestovného ruchu v regióne pod Veľkou Javorinou a Bradlom
Stratégia budovania cyklochodníkov a cyklotrás v Kopaničiarskom a Hornáckom regióne
Vytrasovanie jazdeckých ciest v Kopaničiarskom a Hornáckom regióne
Integrovaná stratégia rozvoja územia Kopaničiarskeho regiónu pre roky 2015-2022
Spoločná príhraniční stratégie udržiteľného rozvoje Hornácka-Kopanic pro léta 2014-2020
Stratégia rozvoja bežeckého lyžovania a zimnej turistiky v Bielych Karpatoch pre obdobie 2014-2020

Základné východiskové dokumenty na úrovni kraja:

Program hospodárskeho, sociálneho a kultúrneho rozvoja TSK 2013-2023,
Integrovaná územná stratégia Trenčianskeho samosprávneho kraja pre programové obdobie 2021-27
Plán dopravnej obslužnosti na obdobie rokov 2020 - 2025 s výhľadom do roku 2030
Koncepcia rozvoja sociálnych služieb Trenčianskeho samosprávneho kraja do roku 2030
Plán udržateľnej mobility Trenčianskeho samosprávneho kraja (horizont do roku 2050)
Cyklostratégia TSK na roky 2016 - 2030
Stratégia rozvoja vidieka TSK 2014-2020

Akčný plán udržateľného energetického rozvoja TSK na roky 2013-2020
Správa o stave znečisťovania ovzdušia v Trenčianskom kraji v roku 2013,
Regionálna inovačná stratégia TSK 2013-2020.

Základné východiskové dokumenty na národnej úrovni

Partnerská dohoda na roky 2021 – 2027

Program Slovensko 2021- 2027

Program cezhraničnej spolupráce Interreg Slovenská republika – Česká republika 2021 – 2027

Plán obnovy a odolnosti SR

Program rozvoja vidieka SR 2014 - 2020

Strategický plán Spoločnej poľnohospodárskej politiky pre roky 2023 – 2027

8. Orgán kompetentný na prijatie strategického dokumentu:

Obecné zastupiteľstvo obce Jablonka

9. Druh schvaľovacieho dokumentu:

Uznesenie obecného zastupiteľstva

III. Základné údaje o predpokladaných vplyvoch strategického dokumentu na životné prostredie vrátane zdravia

1. Požiadavky na vstupy:

Realizácia stratégie zakotvenej v predkladanom strategickom dokumente, nebude vyžadovať žiadne dodatočné vstupy, ktoré sú relevantné pre posudzovanie z hľadiska vplyvov na životné prostredie. Naopak, princípy a obsah strategického dokumentu je zameraný na zníženie materiálových ako i energetických vstupov do regionálnej ekonomiky. Projekty, ktorými sa potenciálne bude naplňať stratégia obsiahnutá v dokumente, budú podliehať v závislosti na ich charaktere a rozsahu posudzovaniu ich vplyvov na životné prostredie resp. zisťovaciemu konaniu podľa zákona 24/2006 Z. z. o posudzovaní vplyvov na životné prostredie.

Pri procese spracovania strategického dokumentu boli premietnuté a zohľadnené predstavy, potreby a požiadavky zainteresovaných skupín ako sú obyvatelia, zástupcovia samosprávy a rozpočtové a príspevkové organizácie obce.

2. Údaje o výstupoch:

Výstupmi strategického dokumentu Program hospodárskeho rozvoja a sociálneho rozvoja obce Jablonka na roky 2024-2030 s výhľadom do roku 2040 budú, i v kontexte Zákona 539/2008 Z.z. o podpore regionálneho rozvoja, nasledujúce časti:

- Analytické východiská;
- Stratégia rozvoja obce vrátane zadaných vízie, hlavného cieľa, systému strategických a špecifických cieľov;
- Programová časť vrátane plánovaných opatrení vrátane opatrení vhodných na financovanie zo zdroja EŠIF pre obdobie 2021-2027;
- Finančný plán definujúci možné finančné mechanizmy pre financovanie operácií definovaných v rozvojovej stratégii vrátane zdrojov EŠIF pre obdobie 2021-2027;
- Akčný plán realizácie navrhnutých operácií, procesné a inštitucionálne zabezpečenie monitorovania a hodnotenia realizácie PHRSR;

Predmetný dokument bude schválený Obecným zastupiteľstvom obce Jablonka.

Ako vyplýva z vyššie uvedeného neočakáva sa, že strategický dokument PHRSR obce Jablonka na roky 2024-2030 s výhľadom do roku 2040 bude mať priame výstupy, ktoré by mohli byť predmetom posúdenie vplyvov na životné prostredie. Definované strategické ciele sú zamerané na optimalizáciu využitia zdrojov a zníženie výstupov ekonomických a iných činností relevantných pre posúdenie z hľadiska dopadov na životné prostredie. Rovnako sú v súlade s Programom Slovensko a Víziou a stratégiou Slovenska do roku 2030, ktoré podliehali procesu SEA a riadne nim prešli.

3. Údaje o priamych a nepriamych vplyvoch na životné prostredie:

Vzhľadom na povahu a ciele strategického dokumentu sa očakávajú hlavne pozitívne priame aj nepriame vplyvy na životné prostredie, ako aj na kvalitu života obyvateľov obce. V dokumente sú formulované samostatné strategické a špecifické ciele, ktoré sú prioritne alebo sekundárne zamerané na zlepšenie kvality životného prostredia.

Očakávané prínosy z realizácie PHRSR obce Jablonka na roky 2024-2030 vedú k:

- zvyšovaniu kvality života obyvateľov,
- zvyšovanie efektivity ekonomických aktivít regionálnej ekonomiky vrátane zvyšovania jej inovačného potenciálu,
- aplikácií princípov obehovej ekonomiky,
- zvyšovanie efektivity systémov zberu a zhodnocovania odpadov vrátane zvyšovania podielu opätovne využívaných materiálov,
- ku skvalitneniu a nárastu zelenej infraštruktúry, podpory biodiverzity a ekosystémových služieb územia obce
- zvyšovaniu efektivity opatrení reagujúcich na zmenu klímy, vrátane mitigačných a adaptačných opatrení v území obce, zvyšovanie retenčnej schopnosti územia a podpora a rozširovanie ekosystémových služieb.

Realizácia PHRSR nebude mať negatívny dopad na zložky životného prostredia v sledovanom území z nasledujúcich dôvodov:

- a) projekty, ktorými sa potenciálne bude naplňať stratégia obsiahnutá v dokumente, budú podliehať v závislosti na ich charaktere a rozsahu zisťovaciemu konaniu podľa zákona 24/2006 Z.z. o posudzovaní vplyvov na životné prostredie;

Konkrétne vplyvy na životné prostredie vzhľadom na všeobecný charakter dokumentu nie je možné vo fáze spracovania Oznámenia o strategickom dokumente kvantifikovať.

4. Vplyv na zdravotný stav obyvateľstva:

Strategický dokument nemá priamy vplyv na zdravie obyvateľov, ale vytvára predpoklady pre zvýšenie kvality ich života. Aktivity podporujúce zlepšenie kvality života obyvateľov sú zahrnuté už vo vízii, v prioritách a strategických a špecifických cieľoch PHRSR.

Vo všeobecnosti je možné konštatovať, že realizáciou predkladanej stratégie sa dosiahne:

- zlepšenie dostupnosti zdravotníckych, ošetrovateľských a sociálnych služieb pre obyvateľov obce;

- zlepšenie kvalitu životného prostredia podporovaním ekologických druhov dopravy, využívaním alternatívnych zdrojov energie, lepším zhodnocovaním odpadov a budovaním zelenej infraštruktúry;
- podpora aktívneho životného štýlu obyvateľov regiónu prostredníctvom budovania voľnočasovej infraštruktúry prispievajúcej k zlepšeniu duševného a fyzického zdravia obyvateľov;

5. Vplyvy na chránené územia:

V k. ú. obce Jablonka sa nenachádzajú územia chránené podľa Zákona NR SR č.543/2002 Z.z. o ochrane prírody a krajiny, resp. navrhované územia európskeho významu a chránené vtáčie územia.

Strategický dokument nerieši a ani pravdepodobne nevplyva na územia NATURA 2000 a rešpektuje platnú územnoplánovacia dokumentáciu na úrovni kraja, ako i obce Jablonka, v ktorej sú rešpektované všetky vyhlásené chránené územia. Navrhnuté opatrenia definované v rámci PHRSR, sú v súlade s územnoplánovacou dokumentáciou, preto sa neočakávajú negatívne vplyvy na chránené územia v dotknutom území.

6. Možné riziká súvisiace s uplatňovaním strategického materiálu:

V súvislosti s uplatňovaním strategického dokumentu nie sú neočakávané žiadne riziká z nasledujúcich dôvodov:

- a) projekty, ktorými sa potenciálne bude naplňať stratégia obsiahnutá v dokumente budú podliehať v závislosti na ich charaktere a rozsahu zisťovaciemu konaniu podľa zákona 24/2006 Z.z. o posudzovaní vplyvov na životné prostredie;
- b) priestorový priemet stratégie bude zapracovávaný do príslušnej územnoplánovacej dokumentácie, ktorá bude posúdená v zmysle zákona 24/2006 Z.z. o posudzovaní vplyvov na životné prostredie.

7. Vplyvy na životné prostredie presahujúce štátne hranice:

Územie obce Jablonka katastrálne nehraničí s územím Českej republiky a nepredpokladajú sa žiadne významné vplyvy strategického dokumentu na životné prostredie presahujúce štátne hranice Slovenskej republiky.

IV. Dotknuté subjekty

1. Vymedzenie zainteresovanej verejnosti vrátane jej združení:

Zainteresovanou verejnosťou sú všetci občania, združenia a iniciatívy občanov, právnické a fyzické osoby pôsobiace na území obce Jablonka.

2. Zoznam dotknutých subjektov:

Dotknuté obce:

- Obec Jablonka

VÚC:

- Trenčiansky samosprávny kraj

Regionálne orgány štátnej správy:

- Okresný úrad v Myjave

Orgány špecializovanej štátnej správy

- Ministerstvo investícií, regionálneho rozvoja a informatizácie SR
- Ministerstvo dopravy a výstavby SR
- Ministerstvo životného prostredia SR
- Ministerstvo hospodárstva SR
- Ministerstvo zdravotníctva SR
- Ministerstvo školstva, vedy, výskumu a športu SR
- Ministerstvo financií SR
- Ministerstvo práce, sociálnych vecí a rodiny SR
- Ministerstvo pôdohospodárstva a rozvoja vidieka SR
- Ministerstvo obrany SR
- Ministerstvo vnútra SR

3. Dotknuté susedné štáty:

Územie obce Jablonka katastrálne nehraničí s územím Českej republiky a nepredpokladajú sa žiadne významné vplyvy strategického dokumentu na životné prostredie presahujúce štátne hranice Slovenskej republiky.

V. Doplnujúce údaje

1. Mapová a iná grafická dokumentácia (napr. výkres širších vzťahov v mierke primeranej charakteru a pôsobnosti strategického dokumentu):

Predkladané oznámenie neobsahuje žiadne mapové ani iné grafické dokumentácie.

2. Materiály použité pri vypracovaní strategického dokumentu:

Základné východiskové dokumenty na miestnej úrovni:

Program hospodárskeho a sociálneho rozvoja obce Jablonka na roky 2015 - 2022

Mapové podklady

Záverečný účet obce Jablonka za rok 2022

Základné východiskové dokumenty na regionálnej úrovni:

Koncepcia rozvoja cestovného ruchu v regióne pod Veľkou Javorinou a Bradlom

Stratégia budovania cyklochodníkov a cyklotrás v Kopaničiarskom a Hornáckom regióne

Vytrasovanie jazdeckých ciest v Kopaničiarskom a Hornáckom regióne

Integrovaná stratégia rozvoja územia Kopaničiarskeho regiónu pre roky 2015-2022

Spoločná príhraničná stratégia udržiteľného rozvoje Hornácka-Kopaníc pro léta 2014-2020

Stratégia rozvoja bežeckého lyžovania a zimnej turistiky v Bielych Karpatoch pre obdobie 2014-2020

Základné východiskové dokumenty na úrovni kraja:

Program hospodárskeho, sociálneho a kultúrneho rozvoja TSK 2013-2023,

Integrovaná územná stratégia Trenčianskeho samosprávneho kraja pre programové obdobie 2021-27

Plán dopravnej obslužnosti na obdobie rokov 2020 - 2025 s výhľadom do roku 2030

Koncepcia rozvoja sociálnych služieb Trenčianskeho samosprávneho kraja do roku 2030

Plán udržateľnej mobility Trenčianskeho samosprávneho kraja (horizont do roku 2050)
Cyklostratégia TSK na roky 2016 - 2030
Stratégia rozvoja vidieka TSK 2014-2020
Akčný plán udržateľného energetického rozvoja TSK na roky 2013-2020
Správa o stave znečisťovania ovzdušia v Trenčianskom kraji v roku 2013
Regionálna inovačná stratégia TSK 2013-2020

Základné východiskové dokumenty na národnej úrovni

Partnerská dohoda na roky 2021 – 2027
Program Slovensko 2021- 2027
Program cezhraničnej spolupráce Interreg Slovenská republika – Česká republika 2021 – 2027
Plán obnovy a odolnosti SR
Program rozvoja vidieka SR 2014 - 2020
Strategický plán Spoločnej poľnohospodárskej politiky pre roky 2023 – 2027

VI. Miesto a dátum vypracovania oznámenia

V Jablonke, dňa 18.4.2024

VII. Potvrdenie správnosti údajov

1. Meno spracovateľa oznámenia:

Kopaničiarsky región – miestna akčná skupina
M.R. Štefánika 560/4
907 01 Myjava

2. Potvrdenie správnosti údajov oznámenia podpisom oprávneného zástupcu obstarávateľa, pečiatka

Ing. Igor Kubík
starosta obce