

Hlavné mesto Slovenskej republiky Bratislava



ÚZEMNÝ PLÁN HLAVNÉHO MESTA SLOVENSKEJ REPUBLIKY BRATISLAVY

ZMENY A DOPLNKY

ZaD 11

4.1. Zásobovanie vodou




























Mierka 1:10 000
apríl 2026

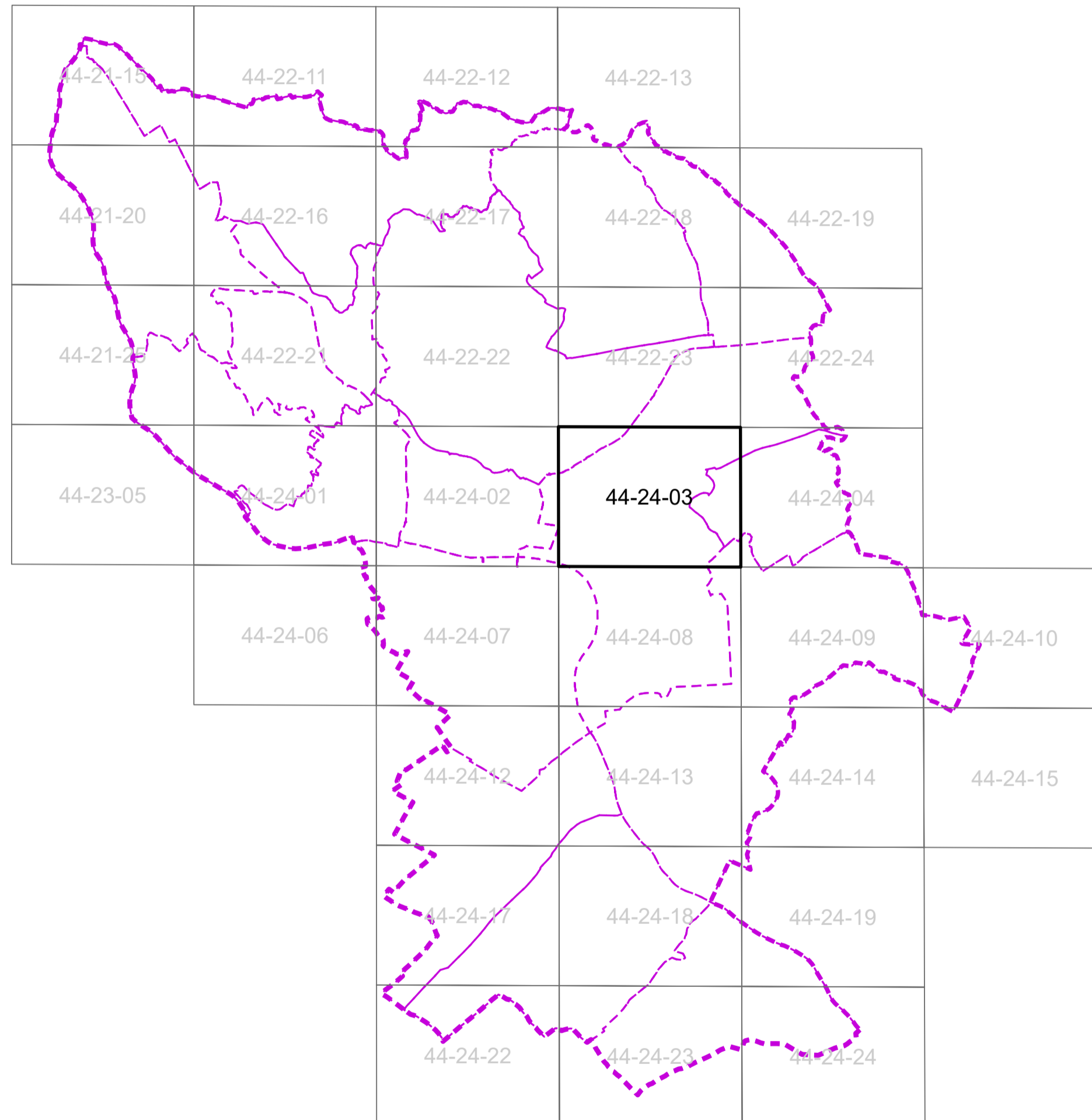
ÚZEMNÝ PLÁN HLAVNÉHO MESTA
SLOVENSKEJ REPUBLIKY BRATISLAVY
ZMENY A DOPLNKY 11

Schválené uznesením Mestského zastupiteľstva hlavného
mesta Slovenskej republiky Bratislavy č. 1102/2026
zo dňa 26.02.2026





LEGENDA

-  Verejné vodárenské zariadenie - stav
-  Verejné vodárenské zariadenie - rozostavané
-  Verejné vodárenské zariadenie - návrh
-  Neverejné vodárenské zariadenie - stav
-  Neverejný vodovod - stav
-  Verejný vodovod - stav
-  Verejný vodovod - návrh
-  Na zrušenie
- VZ Sihoť - stav**
 -  PHO 1. stupňa
 -  PHO 2. stupňa
- VZ Sedlačkov ostrov - stav**
 -  PHO 1. stupňa
 -  PHO 2. stupňa - vnútorné
 -  PHO 2. stupňa - vnútorné so sprisnenými kritériami
 -  PHO 2. stupňa - vonkajšie
- VZ Pečniansky les - stav**
 -  PHO 1. stupňa
 -  PHO 2. stupňa - vnútorné
 -  PHO 2. stupňa - vonkajšie
- VZ Rusovce - Ostrovné lúčky - Mokrad' - stav**
 -  PHO 1. stupňa
 -  PHO 2. stupňa - vnútorné
 -  PHO 2. stupňa - vonkajšie
- VZ Rusovce - stav**
 -  PHO 1. stupňa
 -  PHO 2. stupňa - vnútorné
 -  PHO 2. stupňa - vonkajšie
- VZ Čunovo - stav**
 -  PHO 1. stupňa
 -  PHO 2. stupňa - vnútorné
-  VZ Podunajské Biskupice - mimo prevádzky
-  OP hydraulickéj ochrany podzemných vôd



Legenda zmien a doplnkov 11 ÚPN hl.m. SR Bratislavy

-  verejný vodovod na vypustenie z ÚPN
-  označenie zmeny v grafike výkresu (popis v priloženej tabuľke)

Poznámka - zmeny bez číselného označenia sú označené v príslušných výkresoch ZaD 11

ZaD 11**4.1. Zásobovanie vodou**

Zmena č.	Mestská časť	Mapový list	Zmeny a doplnky
V – Z1	Ružinov	44-24-03	• Lokalita Bajkalská – Prievozská – preložka verejného vodovodu DN 1000

